

STAROSTA POWIATU STASZOWSKIEGO
Powiatowy Ośrodek Dokumentacji Geodezyjnej
i Kartograficznej w Staszowie

Poświadczam się zgodność niniejszego dokumentu z oryginałem przyjętym do państwowego archiwu państwowego w Warszawie.

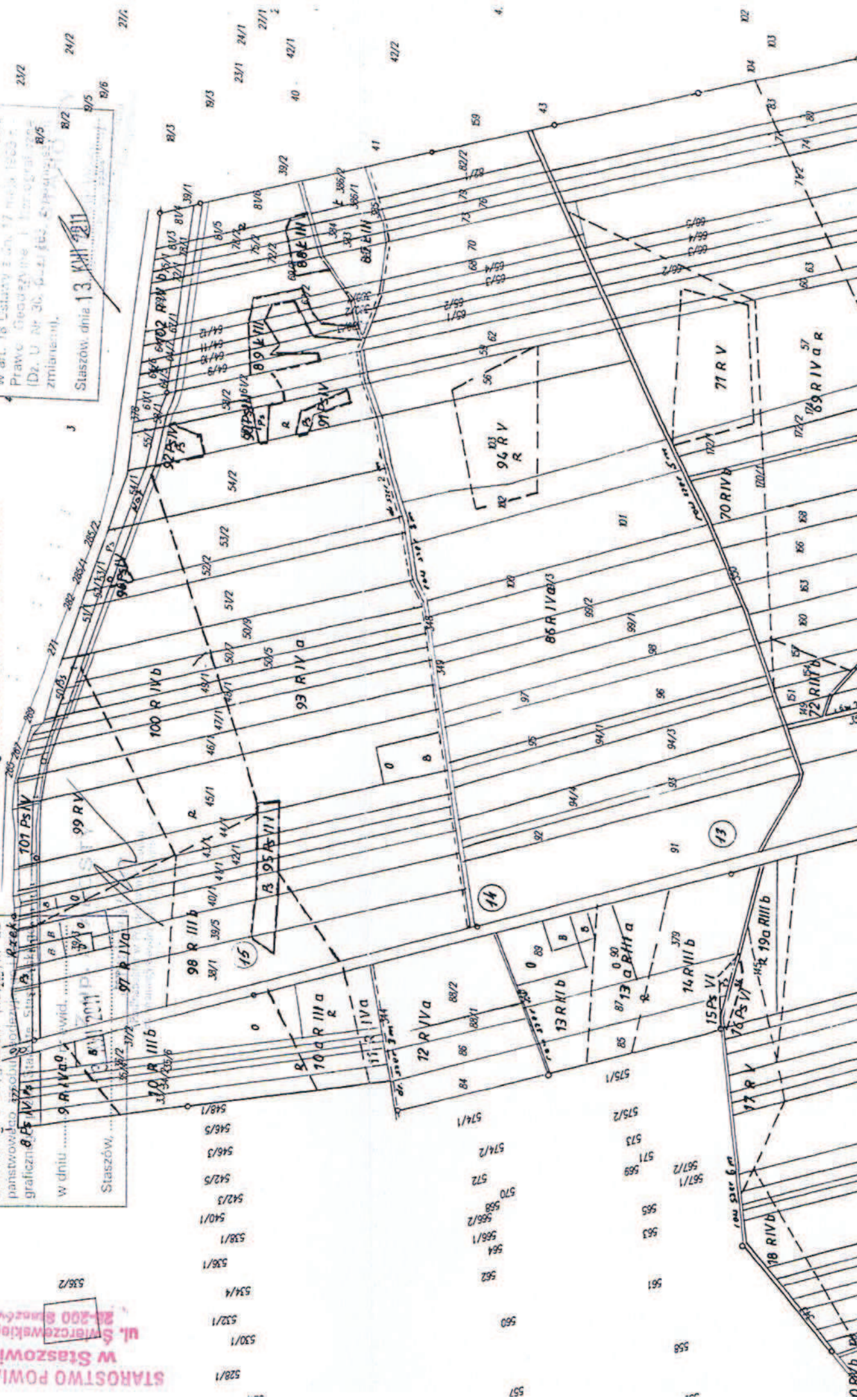
STAROSTWO POWIATOWE
w Staszowie
ul. Świerczewskiego 7
28-200 Staszów

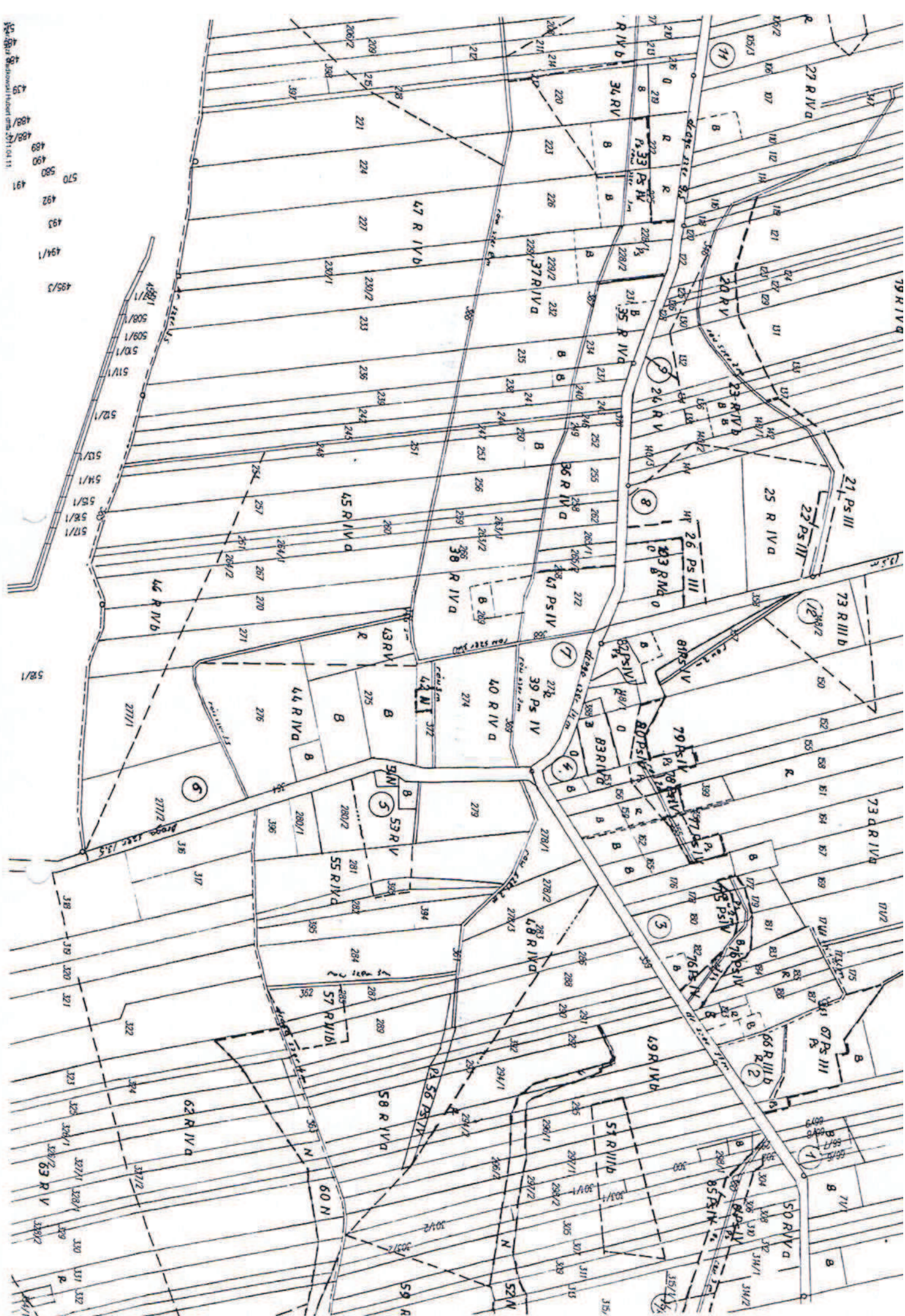
Obreń.....Łotiewka.....

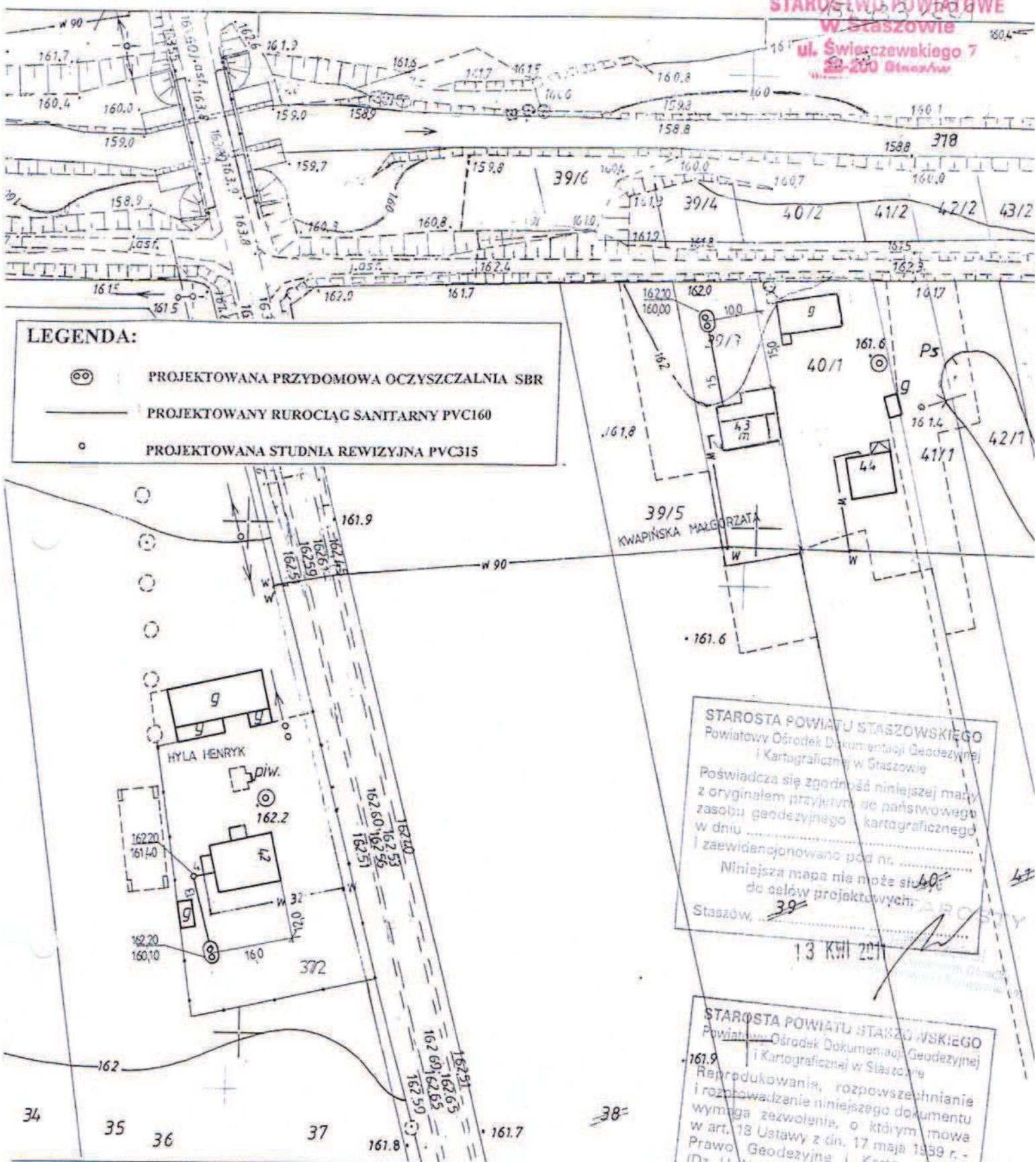
STAROSTA POWIATU: Józef Kozłowski
Powiatowy Osrodek Kultury i Sztuki
ul. Karłowicza 10, 25-000 Ostrowiec
Tel. 25 741 10 10

Reprodukcje i rozpowszechnianie
i rozprowadzanie niniejszego wydania
wymaga zgłoszenia o ile jest konieczne
w art. 18 Ustawy z dn. 17 maja 1963 r.
Prawo Głoszenia i Rozpraszania
(Dz. U. Nr 36, poz. 165 z późn. zmianami).

Ślasków, dnia 13 ~~KW 2011~~







STAROSTA POWIATU STASZOWSKIEGO
Powiatowy Ośrodek Dokumentacji Geodezyjnej
i Kartograficznej w Staszowie
Poświadczam zgodność niniejszej mapy
z oryginałem przyjętym do państwowego
zasobu geodezyjnego i kartograficznego
w dniu
i zaświadczam o tym pod nr.
Niniejsza mapa nie może służyć
do celów projektowych.
Staszów, 30.12.2011

STAROSTA POWIATU STASZOWSKIEGO
Powiatowy Ośrodek Dokumentacji Geodezyjnej
i Kartograficznej w Staszowie
Reprodukowanie, rozpowszechnianie
i rozprowadzanie niniejszego dokumentu
wymaga zezwolenia, o którym mowa
w art. 18 Ustawy z dn. 17 maja 1939 r. -
Prawo Geodezyjne i Kartograficzne
(Dz. U. Nr 30, poz. 163, z późniejszymi
zmianami).
Staszów, dnia 30.12.2011

PROJEKTOWANIE I NADZÓR W BUDOWNICTWIE - JANUSZ STASIÓW					
39-450 BARANÓW SANDOMIERSKI UL. LANGIEWICZA 11					
Obiekt:	PRZYDOMOWE OCZYSZCZALNIE ŚCIEKÓW TYPU SBR				
	DLA MIEJSCOWOŚCI ZOFIÓWKA GMINA LUBNICE				
	HYLA HENRYK NR.42, KWAPIŃSKA MAŁGORZATA NR.43				
Nazwa rys.:	PROJEKT ZAGOSPODAROWANIA				
	Imię i nazwisko	Nr.upraw.	Data	Podpis	Skala
Projektował	Janusz Stasiów	107/98	05.2011		1:1000
Projektował					Nr.rys.
					1

Projektował	Projektował	Limit i nazwisko	Nr. upraw.	Data	Podpis	Skala	Nr. rys.
	Janusz Stasiów		107/98	05.2011		1:1000	
3							

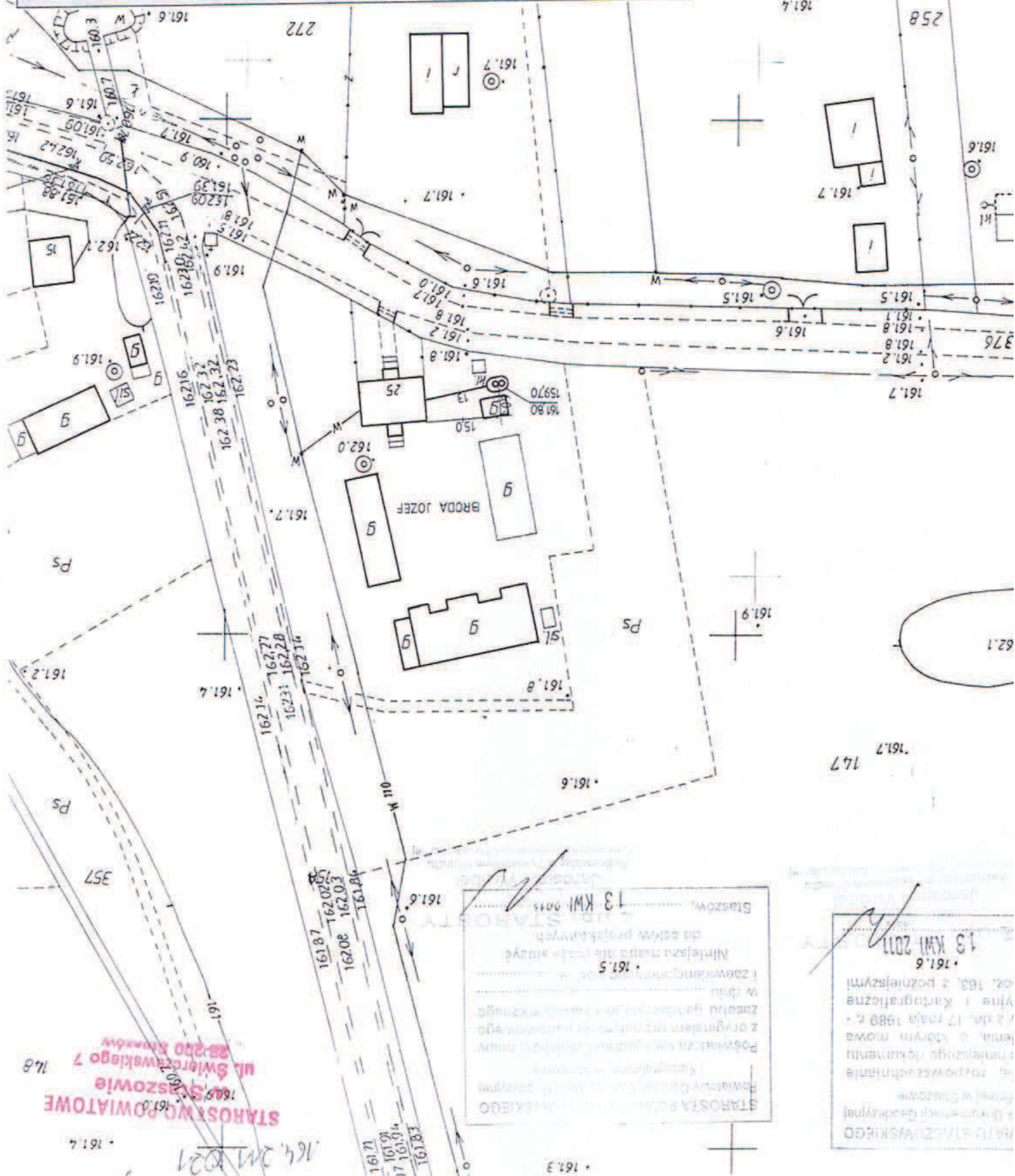
PROJEKTOWANIE I NADZÓR W BUDOWNICTWIE - JANUSZ STASIÓW

39-450 BARANÓW SANDOMIERSKI UL. LANGIEWICZA 11

Obiekt: PRZYDOMOWE OCZYSZCZALNIE ŚCIEKÓW TYPU SBR

DLA MIEJSCOWOŚCI ZOŁOWKA GMINA LUBNICE

Nazwa rys.: KOWALSKI LESZEK NR 29 KOTLARZ BARABARA NR 33 SZYMANEK LUCYNA NR 27 BRODA JOZEF NR 25



STAROSTA POWIATOWY
Powiatowy Urząd Gminy w Sandomierzu
Kierownik Główny Gospodarki
i Rozwój
Pozostała nie zgodna z projektem
z oryginalnym projektem i planem
zawodu gdańskim i planem
w dniu
i zaawidowano
• 161.5
Niniejsza mapa nie może służyć
do celów projektowych
Staszów, 13 KWI 2011

MAPA STASZOWSKIEGO
i Urzędu Gminy w Sandomierzu
i Rozwój
Pozostała nie zgodna z projektem
z oryginalnym projektem i planem
zawodu gdańskim i planem
w dniu
i zaawidowano
• 161.6
13 KWI 2011

STAROSTWO POWIATOWE
UL. ŚWIERCZAKOWSKIEGO 7
28-200 Sandomierz

Reprezentacja i rozprawa
wymagania w art.
Prawo (Dz. U.
zmian)
Staszczak

LEGENDA:

⊙ PROJEKTOWANA PRZYDOMOWA OCZYSZCZALNIA SBR

— PROJEKTOWANY RUROCIĄG SANITARNY PVC160



100

