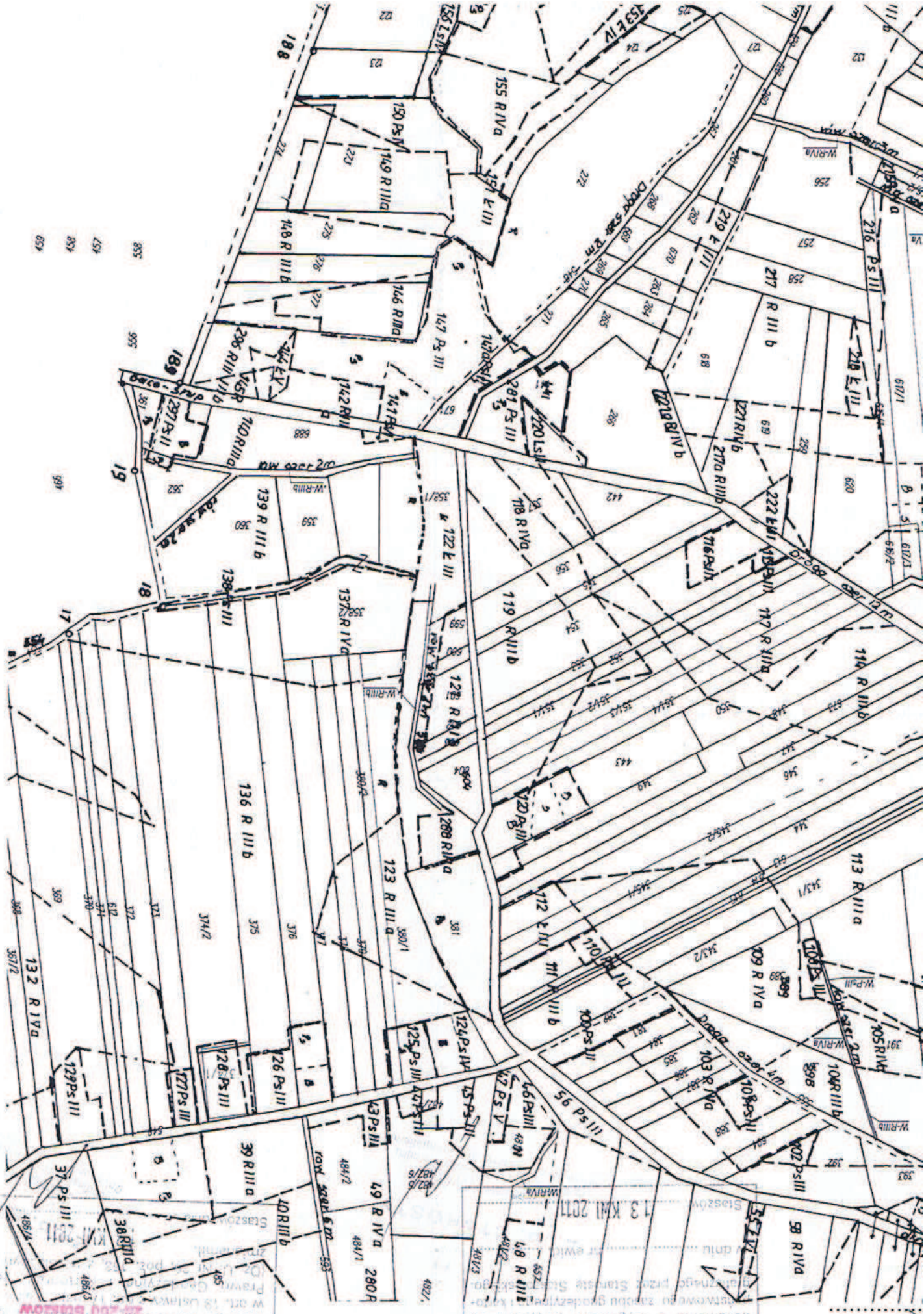
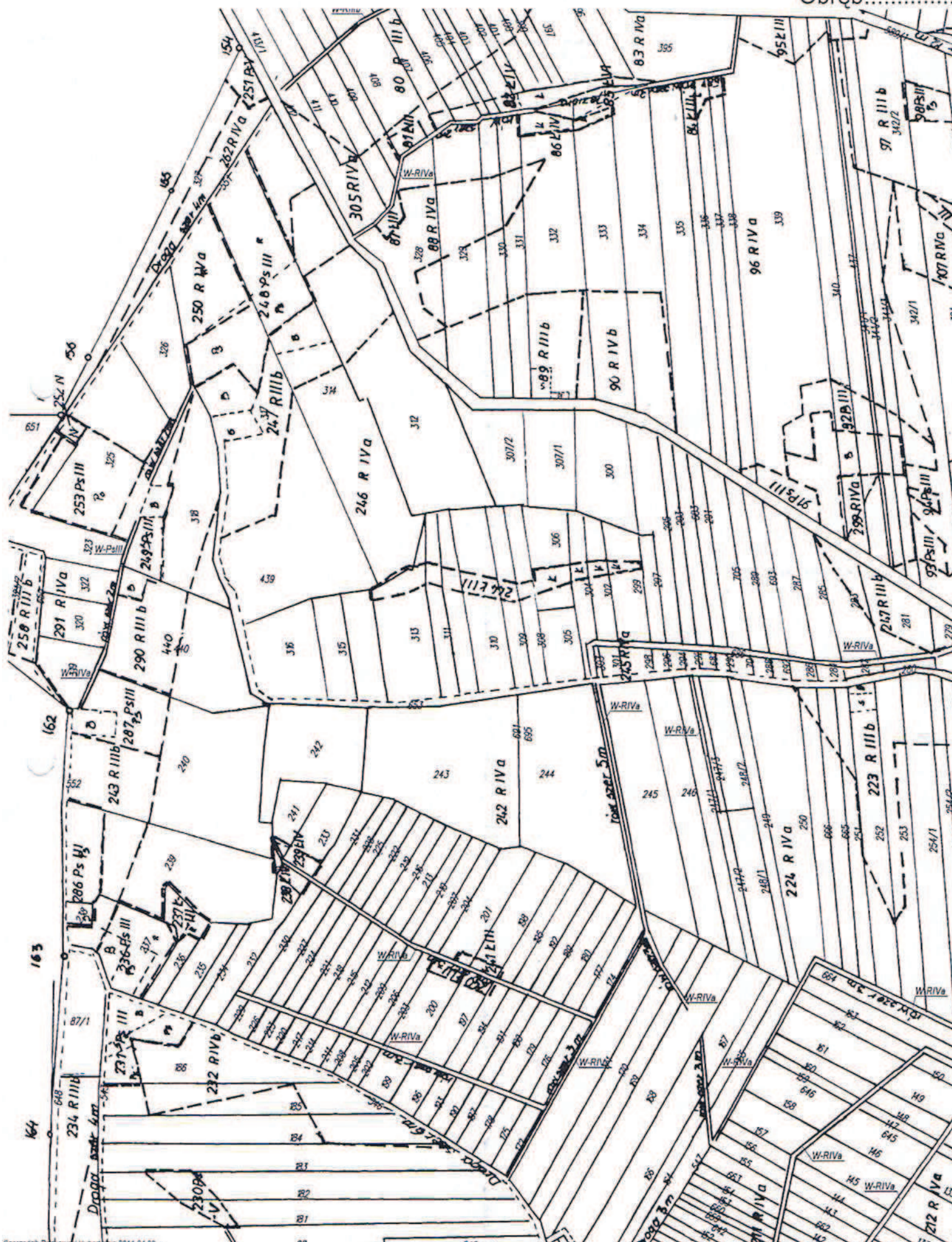


STAROSTA POWIATU ŚLĄSZOWSKIEGO
Powiatowy Zarząd Dokumentacji (główny)
Kartograficzny w Ślasku
Pozwala się zgodność niniejszego
dokumentu z oryginałem przesyłać do
starosty powiatu śląskiego
Starosty powiatu śląskiego
13 KML 2011

STAROSTA POWIATU ŚLĄSZOWSKIEGO
Powiatowy Zarząd Dokumentacji (główny)
Kartograficzny w Ślasku
Pozwala się zgodność niniejszego
dokumentu z oryginałem przesyłać do
starosty powiatu śląskiego
Starosty powiatu śląskiego
13 KML 2011



Obręb..... *24*



Mapa ewidencyjna
Skala 1:5000

STAROSTWO POWIATOWE
w Staszowie
ul. Świerczewskiego 7
71-700 Staszów

STAROSTA POWIATU STASZOWSKIEGO
Powiatowy Ośrodek Dokumentacji Geodezyjnej
i Kartograficznej w Staszowie

STAROSTA POWIATU STASZOWSKIEGO
Powiatowy Ośrodek Dokumentacji Geodezyjnej
i Kartograficznej w Staszowie



**STAROSTWO POWIATOWE
w Staszowie**
ul. Świerczewskiego 7
28-200 Staszów

PROJEKTOWANIE I NADZÓR W BUDOWNICTWIE - JANUSZ STASIÓW


39-450 BARANÓW SANDOMIERSKI UL. LANGIEWICZA 11

Obiekt: PRZYDOMOWE OCZYSZCZALNIE ŚCIEKÓW TYPU SBR

DLA MIEJSCOWOŚCI ZALESIE GMINA LUBNICE
WALEZAK MARIA NR.10

Nazwa rys.:

PROJEKT ZAGOSPODAROWANIA

	Imię i nazwisko	Nr.upraw.	Data	Podpis	Skala
Projektował	Janusz Stasiów	107/98	05.2011		1:1000
Projektował					Nr.rys.
					1

164.122.052

STAROSTA POWIATU STASZOWSKIEGO
Powiatowy Ośrodek Dokumentacji Geodezyjnej
i Kartograficznej w Staszowie

Reprodukowanie, rozpowszechnianie
i rozprowadzanie niniejszego dokumentu
wymaga zezwolenia, o którym mowa
w art. 18 Ustawy z dn. 17 maja 1989 r. -
Prawo Geodezyjne i Kartograficzne
(Dz. U. Nr 30, poz. 163, z późniejszymi
zmianami).

Staszów dnia 13 KWI 2011

STAROSTA POWIATU STASZOWSKIEGO
Powiatowy Ośrodek Dokumentacji Geodezyjnej
i Kartograficznej w Staszowie

Poświadczam, że niniejszy dokument
z oryginałem projektu jest zgodny z
zawartością geodezyjnej i kartograficznej
w dniu 13 KWI 2011 r.

Niniejsza mapa nie gwarantuje

Staszów, 13 KWI 2011

LEGENDA:

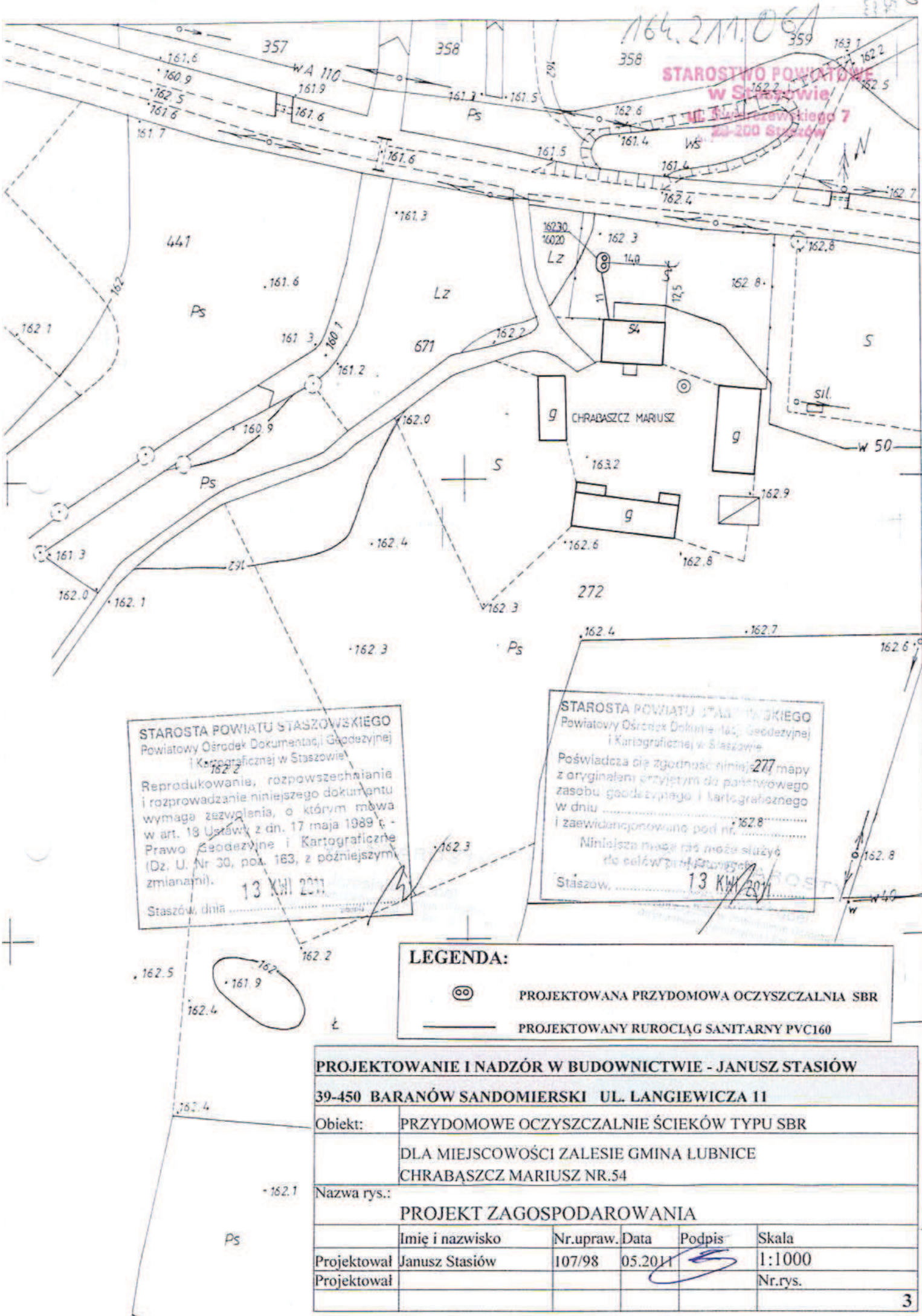


PROJEKTOWANA PRZYDOMOWA OCZYSZCZALNIA SBR



PROJEKTOWANY RUROCIĄG SANITARNY PVC160






STAROSTA POWIATU STASZOWSKIEGO
Powiatowy Ośrodek Dokumentacji Geodezyjnej
i Kartograficznej w Staszowie
Reprodukowanie, rozpowszechnianie
i rozprowadzanie niniejszego dokumentu
wymaga zezwolenia, o którym mowa
w art. 18 Ustawy z dn. 17 maja 1989 r. -
Prawo Geodezyjne i Kartograficzne
(Dz. U. Nr 30, poz. 163, z późniejszymi
zmianami).
13 KWI 2011
Staszów, dnia

STAROSTA POWIATU STASZOWSKIEGO
Powiatowy Ośrodek Dokumentacji Geodezyjnej
i Kartograficznej w Staszowie
Poświadczam cię zgodność niniejszej 277 mapy
z oryginałem przysłanym do powiatowego
zasobu geodezyjnego i kartograficznego
w dniu
i zaewidencjonowane pod nr.
Niniejsza mapa nie może służyć
do celów innych niż
Staszów,
13 KWI 2011

LEGENDA:



PROJEKTOWANA PRZYDOMOWA OCZYSZCZALNIA SBR



PROJEKTOWANY RUROCIĄG SANITARNY PVC160

PROJEKTOWANIE I NADZÓR W BUDOWNICTWIE - JANUSZ STASIÓW					
39-450 BARANÓW SANDOMIERSKI UL. LANGIEWICZA 11					
Obiekt:	PRZYDOMOWE OCZYSZCZALNIE ŚCIEKÓW TYPU SBR				
	DLA MIEJSCOWOŚCI ZALESIE GMINA LUBNICE				
	CHRABASZCZ MARIUSZ NR.54				
Nazwa rys.:	PROJEKT ZAGOSPODAROWANIA				
	Imię i nazwisko	Nr.upraw.	Data	Podpis	Skala
Projektował	Janusz Stasiów	107/98	05.2011		1:1000
Projektował					Nr.rys.

PROJEKTOWANIE I NADZÓR W BUDOWNICTWIE - JANUSZ STASIÓW

39-450 BARANÓW SANDOMIERSKI UL. LANGIEWICZA 11

Obiekt: PRZYDOMOWE OCZYSZCZALNIE ŚCIEKÓW TYPU SBR

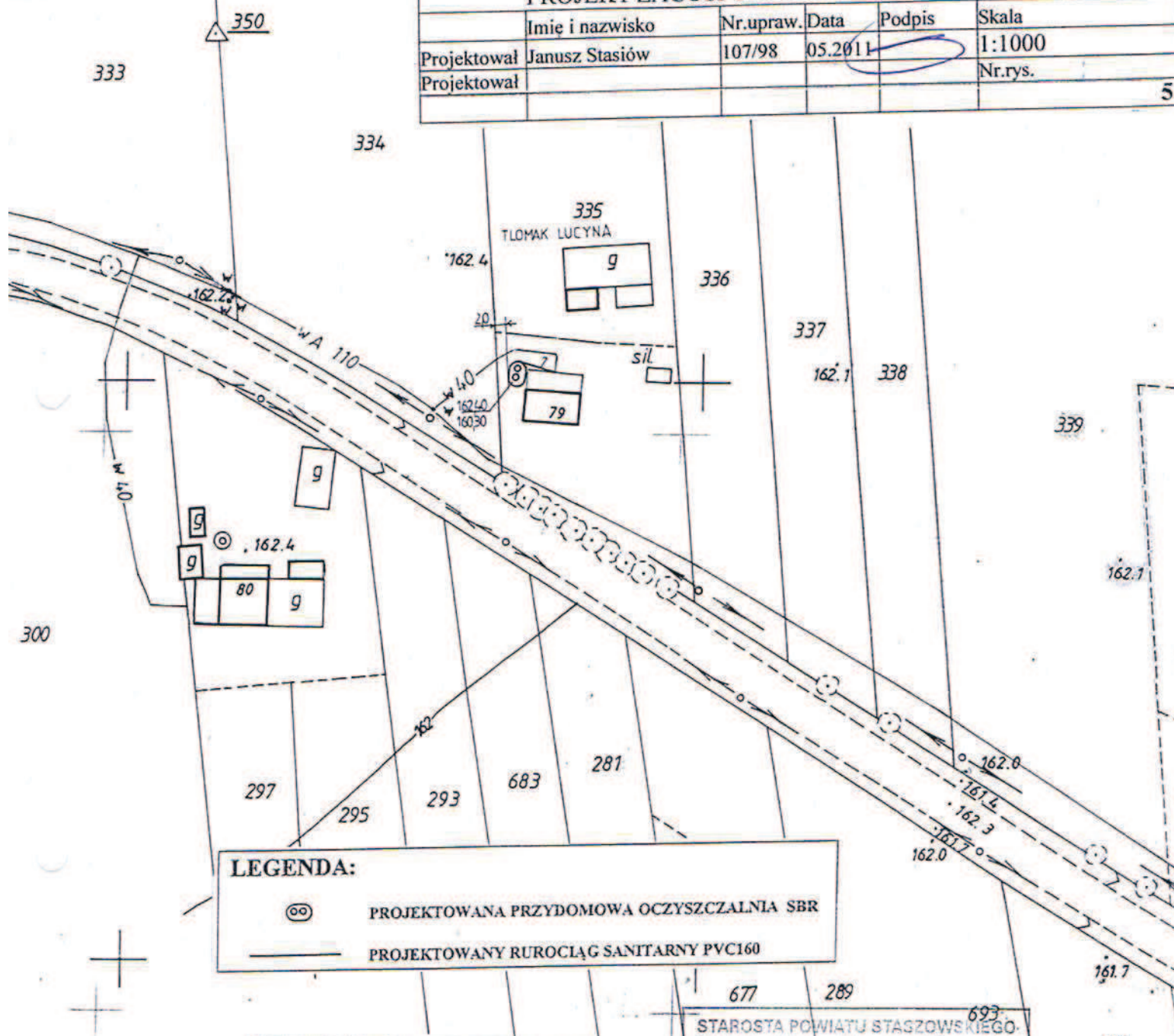
DLA MIEJSCOWOŚCI ZALESIE GMINA LUBNICE

TŁOMAK LUCYNA

Nazwa rys.:

PROJEKT ZAGOSPODAROWANIA

	Imię i nazwisko	Nr.upraw.	Data	Podpis	Skala
Projektował	Janusz Stasiów	107/98	05.2011		1:1000
Projektował					Nr.rys.
					5



Reprodukcowanie, rozpowszechnianie i rozprowadzanie niniejszego dokumentu wymaga zezwolenia, o którym mowa w art. 18 Ustawy z dn. 17 maja 1989 r. - Prawo Geodezyjne i Kartograficzne (Dz. U. Nr 30, poz. 460 z późn. zmianami).

Jarosław Wróbel


Poświadczam się zgodność niniejszej mapy
 z oryginałem przyjętym do państwowego
 zasobu geodezyjnego i kartograficznego
 w dniu
 1631 zewidencjonowano pod nr.

Niniejsza mapa nie może służyć
do celów projektowych.

Staszów, 0-3-875 Staszów
Podpisany w Powiatowym Ośrodku
Dokumentacji Geodezyjnej i Kartograficznej



PROJEKTOWANY RUROCIĄG SANITARNY PVC160

	Imię i nazwisko	Nr.upraw.	Data	Podpis	Skala
Projektował	Janusz Stasiów	107/98	05.2011		1:1000
Projektował					Nr.rys.