Mapa ewidencyjna
Skala 1:5000

Obręb Wilkowice

STAROSTWO POWIATOWE
w Staszowie
ul. Świerczewskiego 7
28-200 Staszów

STAROSTA POWIATU STASZOWSKIEGO
Powiatowy Ośrodek Dokumentacji Geodezyjnej i Kartograficznej w Staszowie
Reprodukowanie, rozpowszechnianie i rozprowadzanie niniejszego dokumentu wymaga zezwolenia, o którym mowa w art. 18 Ustawy z dn. 17 maja 1989 r. - Prawo geodezyjne i kartograficzne (Dz. U. Nr 30, poz. 163 z późniejszymi zmianami).
Staszów, dnia 24 MAJ 2011

STAROSTA POWIATU STASZOWSKIEGO
Powiatowy Ośrodek Dokumentacji Geodezyjnej i Kartograficznej w Staszowie
Poświadcza się zgodność niniejszego dokumentu z oryginałem przyjętym do państwowego zasobu geodezyjnego i kartograficznego przez Starostę Staszowskiego.
w dniu 24 MAJ 2011 r.
Staszów, 24 MAJ 2011

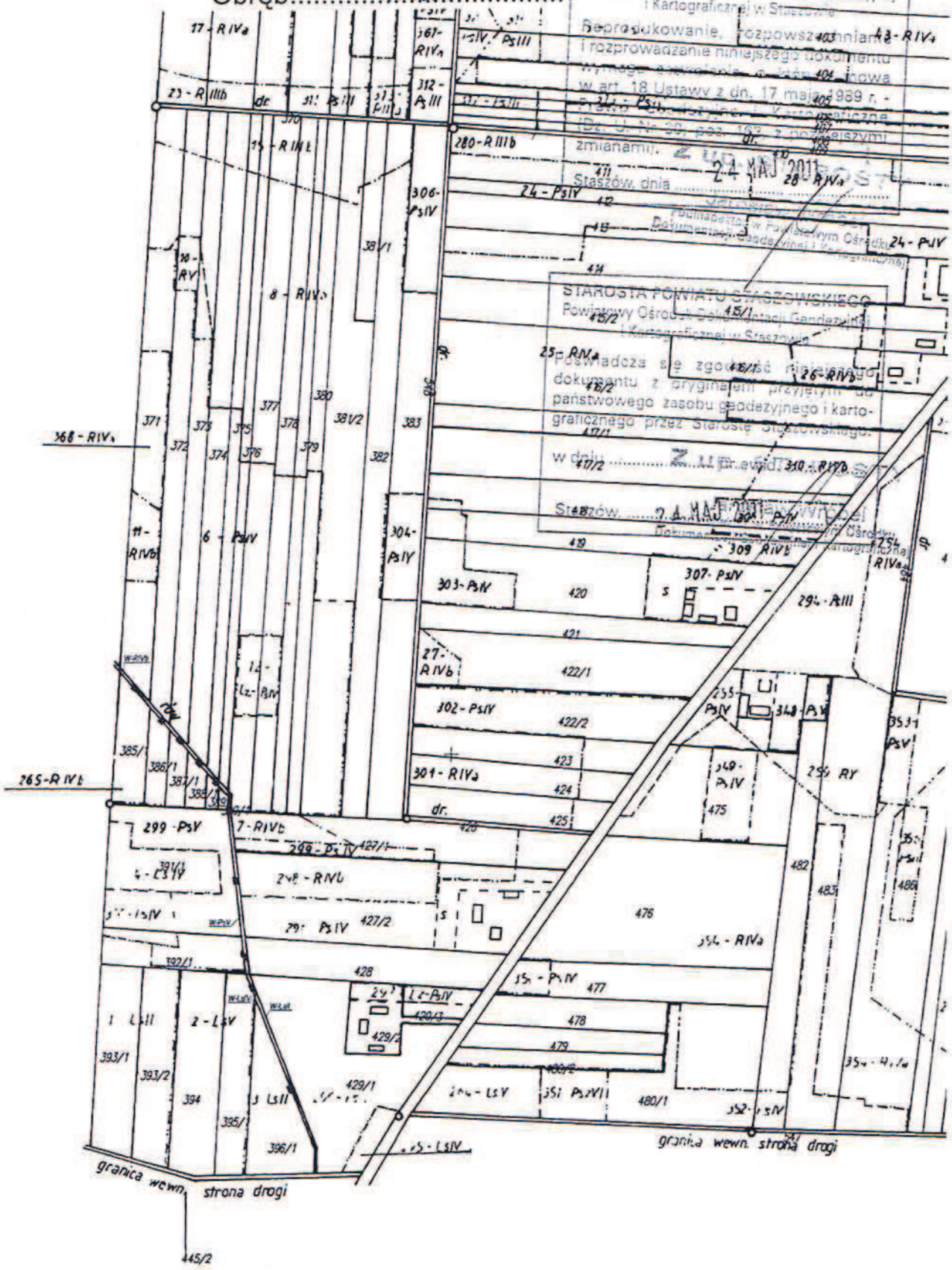

Mapa ewidencyjna
Skala 1:5000

STAROSTWO POWIATOWE
w Staszowie
ul. Świerczewskiego 7
28-200 Staszów

Obręb Wilkowa

Mapa ewidencyjna
Skala 1:5000

Obręb.....Wilkowa.....

STAROSTWO POWIATOWE
w Staszowie
ul. Świerczewskiego 7
28-200 Staszów

STAROSTA POWIATU STASZOWSKIEGO
Powiatowy Ośrodek Dokumentacji Geodezyjnej i Kartograficznej w Staszowie.

Poświadcza się zgodność niniejszego dokumentu z oryginałem przyjętym do państwowego zasobu geodezyjnego i kartograficznego przez Starostę Staszowskiego.

w dniu ..... nr ewid. .....

Staszów, ...

Z up. STAROSTY
Podinspektor w Powiatowym Ośrodku Dokumentacji Geodezyjnej i Kartograficznej

STAROSTA POWIATU STASZOWSKIEGO
Powiatowy Ośrodek Dokumentacji Geodezyjnej i Kartograficznej w Staszowie

Reprodukowanie, rozpowszechnianie i rozprowadzanie niniejszego dokumentu wymaga, zezwolenia, o którym mowa w art. 18 Ustawy z dn. 17 maja 1989 r. Prawo Geodezyjne i Kartograficzne (Dz. U. Nr [illegible] 163, z późniejszymi zmianami).

Staszów, dnia 24 MAJ 2011

Z up. STAROSTY
Podinspektor w Powiatowym Ośrodku Dokumentacji Geodezyjnej i Kartograficznej

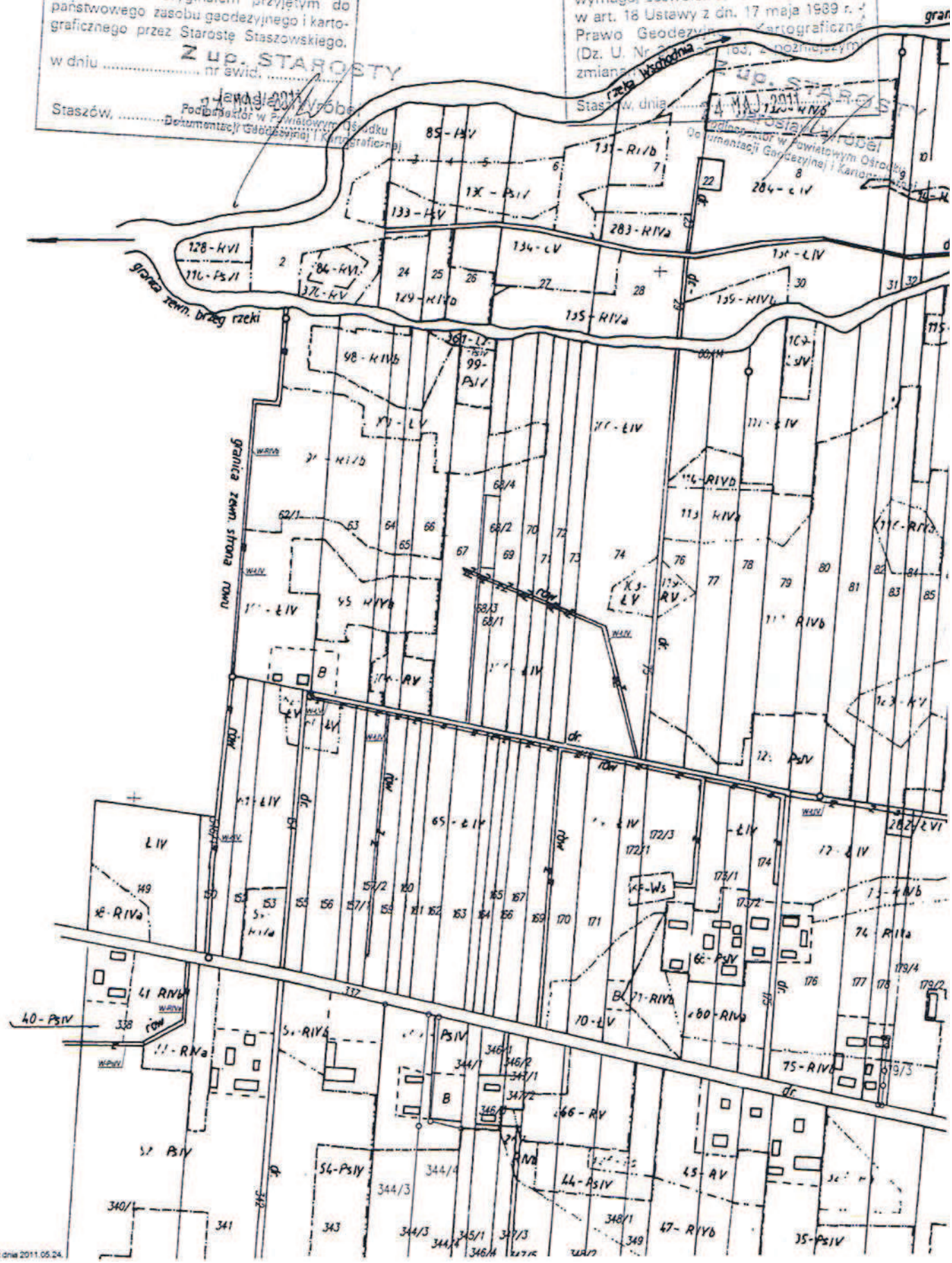

Sporządził: Radkowski Hubert dnia 2011.05.24.

154.931/162

STAROSTA POWIATU STASZOWSKIEGO
Powiatowy Ośrodek Dokumentacji Geodezyjnej i Kartograficznej w Staszowie

Reprodukowanie, rozpowszechnianie i rozprowadzanie niniejszego dokumentu wymaga zezwolenia, o którym mowa w art. 18 Ustawy z dn. 17 maja 1989 r. - Prawo Geodezyjne i Kartograficzne (Dz. U. Nr 30, poz. 163, z późniejszymi zmianami).

Staszów, dnia ..... Jarosław Trybel
Pracownik Powiatowego Ośrodka Dokumentacji Geodezyjnej i Kartograficznej

STAROSTA POWIATU STASZOWSKIEGO
Powiatowy Ośrodek Dokumentacji Geodezyjnej i Kartograficznej w Staszowie

Poświadcza się zgodność niniejszego z oryginałem przyjętym do państwowego zasobu geodezyjnego i kartograficznego w dniu .....
i zaewidencjonowano pod nr. .....

Niniejsza mapa nie może służyć do celów projektowych.

Staszów, 24 MAJ 2011 .....
Kierownik Powiatowego Ośrodka Dokumentacji Geodezyjnej i Kartograficznej

PAŃSTWOWE ZASÓB GEODEZYJNY I KARTOGRAFICZNY
w Staszowie
ul. Świerczewskiego 7
28-200 Staszów

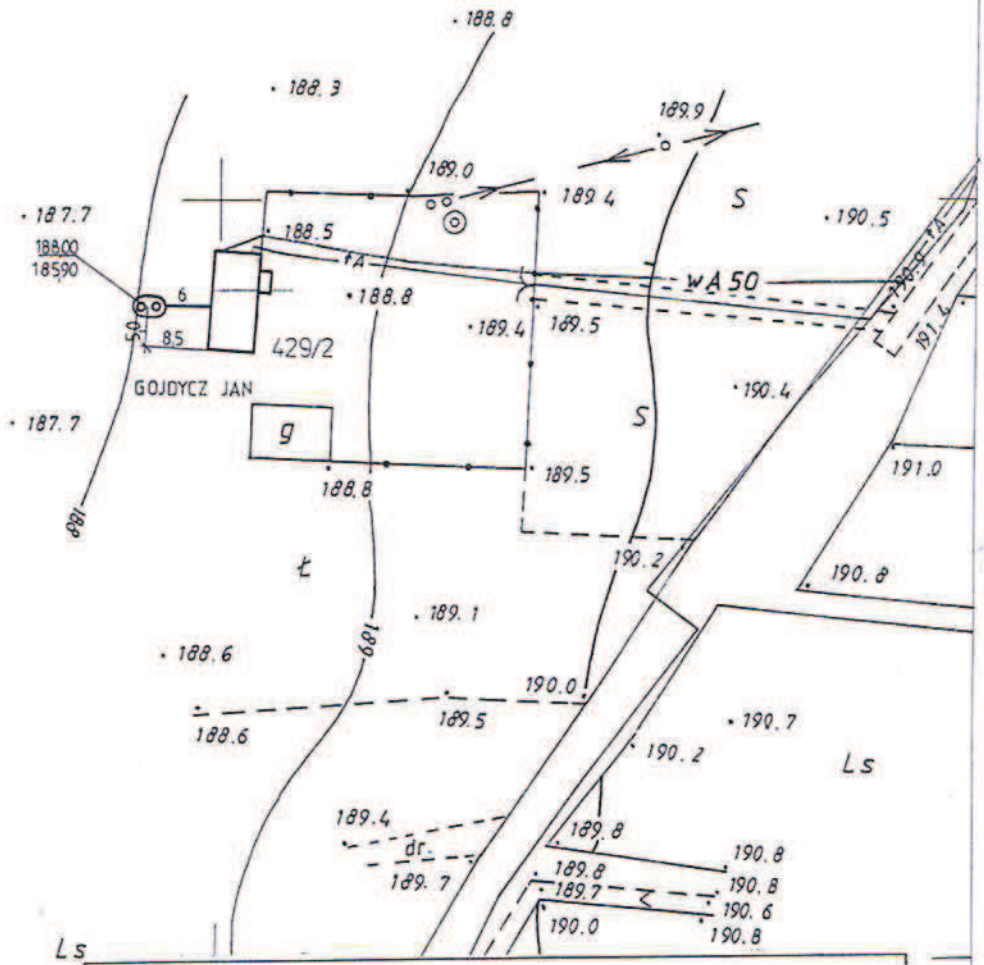

LEGENDA:

⊚	PROJEKTOWANA PRZYDOMOWA OCZYSZCZALNIA SBR
———	PROJEKTOWANY RUROCIĄG SANITARNY PVC160

PROJEKTOWANIE I NADZÓR W BUDOWNICTWIE - JANUSZ STASIÓW					
39-450 BARANÓW SANDOMIERSKI UL. LANGIEWICZA 11					
Obiekt:	PRZYDOMOWE OCZYSZCZALNIE ŚCIEKÓW TYPU SBR				
	DLA MIEJSCOWOŚCI WILKOWA GMINA ŁUBNICE GOJDYCZ JAN NR.77				
Nazwa rys.:	PROJEKT ZAGOSPODAROWANIA				
	Imię i nazwisko	Nr.upraw.	Data	Podpis	Skala
Projektował	Janusz Stasiów	107/98	05.2011		1:1000
Projektował					Nr.rys.
					1

154.431.071

STAROSTA POWIATU STASZOWSKIEGO
Powiatowy Ośrodek Dokumentacji Geodezyjnej i Kartograficznej w Staszowie

Reprodukowanie, rozpowszechnianie i rozprowadzanie niniejszego dokumentu wymaga zezwolenia, o którym mowa w art. 18 Ustawy z dn. 17 maja 1989 r. - Prawo Geodezyjne i Kartograficzne (Dz. U. Nr 30, poz. 163, z późniejszymi zmianami).

Staszów, dnia 24 MAJ 2011

Z UP. STAROSTY
Jarosław Wróbel
Podinspektor w Powiatowym Ośrodku Dokumentacji Geodezyjnej i Kartograficznej

STAROSTWO POWIATOWE w Staszowie ul. Świerczewskiego 7 28-200 Staszów

STAROSTA POWIATU STASZOWSKIEGO
Powiatowy Ośrodek Dokumentacji Geodezyjnej i Kartograficznej w Staszowie

Poświadcza się zgodność niniejszej mapy z oryginałem przyjętym do państwowego zasobu geodezyjnego i kartograficznego w dniu .....
i zaewidencjonowano pod nr. .....

Niniejsza mapa nie może służyć do celów projektowania.

Staszów, 24 MAJ 2011

Z UP. STAROSTY
Jarosław Wróbel
Podinspektor w Powiatowym Ośrodku Dokumentacji Geodezyjnej i Kartograficznej

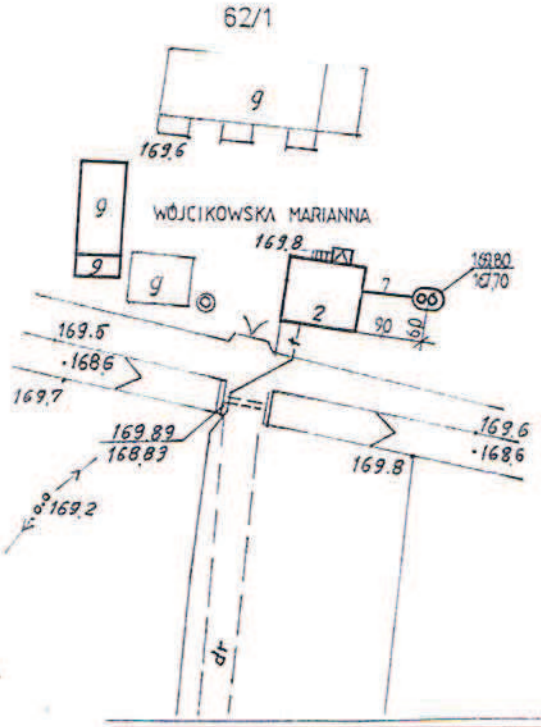

LEGENDA:

PROJEKTOWANA PRZYDOMOWA OCZYSZCZALNIA SBR

PROJEKTOWANY RUROCIĄG SANITARNY PVC160

PROJEKTOWANIE I NADZÓR W BUDOWNICTWIE - JANUSZ STASIÓW					
39-450 BARANÓW SANDOMIERSKI UL. LANGIEWICZA 11					
Obiekt:	PRZYDOMOWE OCZYSZCZALNIE ŚCIEKÓW TYPU SBR				
	DLA MIEJSCOWOŚCI WILKOWA GMINA ŁUBNICE WÓJCIKOWSKA MARIANNA NR.2				
Nazwa rys.:	PROJEKT ZAGOSPODAROWANIA				
	Imię i nazwisko	Nr.upraw.	Data	Podpis	Skala
Projektował	Janusz Stasiów	107/98	05.2011		1:1000
Projektował					Nr.rys.
					2

154.431.074

STAROSTA POWIATU STASZOWSKIEGO
Powiatowy Ośrodek Dokumentacji Geodezyjnej i Kartograficznej w Staszowie

Poświadcza się zgodność niniejszej mapy z oryginałem przyjętym do państwowego zasobu geodezyjnego i kartograficznego w dniu .....
i zaewidencjonowanym pod nr .....

Niniejsza mapa nie może służyć do celów projektowych.

Staszów, 24 MAJ 2011

Z UPOWAŻNIENIA STAROSTY
Jarosław Wróbel
Podinspektor Powiatowego Ośrodka Dokumentacji Geodezyjnej i Kartograficznej

STAROSTA POWIATU STASZOWSKIEGO
Powiatowy Ośrodek Dokumentacji Geodezyjnej i Kartograficznej w Staszowie

Reprodukowanie, rozpowszechnianie i rozprowadzanie niniejszego dokumentu wymaga zezwolenia, o którym mowa w art. 18 Ustawy z dn. 17 maja 1989 r. - Prawo Geodezyjne i Kartograficzne (Dz. U. Nr 30, poz. 163, z późniejszymi zmianami).

Staszów, dnia 24 MAJ 2011

Z UPOWAŻNIENIA STAROSTY
Jarosław Wróbel
Podinspektor Powiatowego Ośrodka Dokumentacji Geodezyjnej i Kartograficznej

STAROSTWO POWIATOWE w Staszowie
ul. Świerczewskiego 7
28-200 Staszów

LEGENDA:

- PROJEKTOWANA PRZYDOMOWA OCZYSZCZALNIA SBR
- PROJEKTOWANY RUROCIĄG SANITARNY PVC160

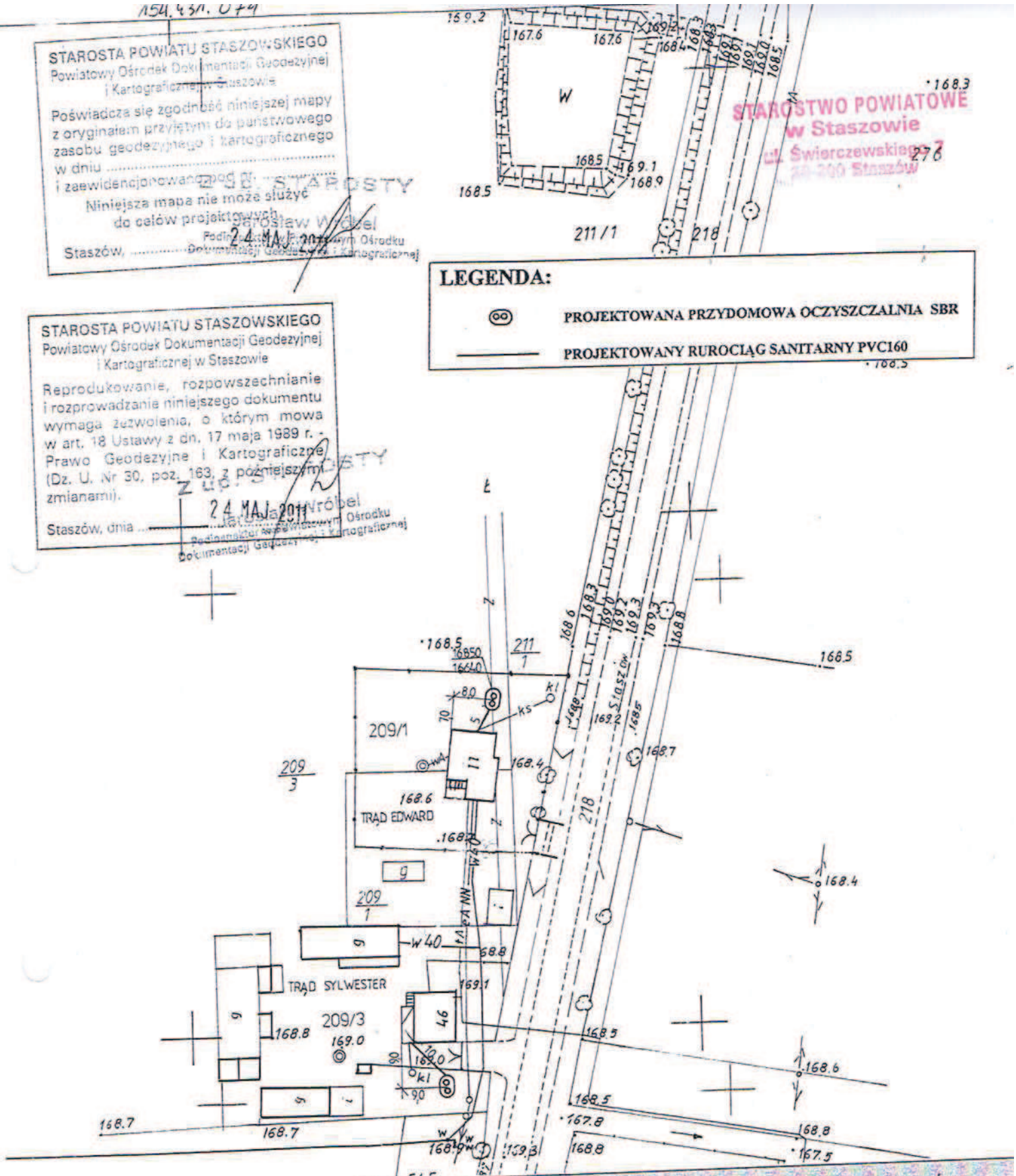

PROJEKTOWANIE I NADZÓR W BUDOWNICTWIE - JANUSZ STASIÓW					
39-450 BARANÓW SANDOMIERSKI UL. LANGIEWICZA 11					
Obiekt:	PRZYDOMOWE OCZYSZCZALNIE ŚCIEKÓW TYPU SBR				
	DLA MIEJSCOWOŚCI WILKOWA GMINA ŁUBNICE				
	TRĄD SYLWESTER NR.45, TRĄD EDWARD NR.46				
Nazwa rys.:	PROJEKT ZAGOSPODAROWANIA				
	Imię i nazwisko	Nr.upraw.	Data	Podpis	Skala
Projektował	Janusz Stasiów	107/98	05.2011		1:1000
Projektował					Nr.rys.

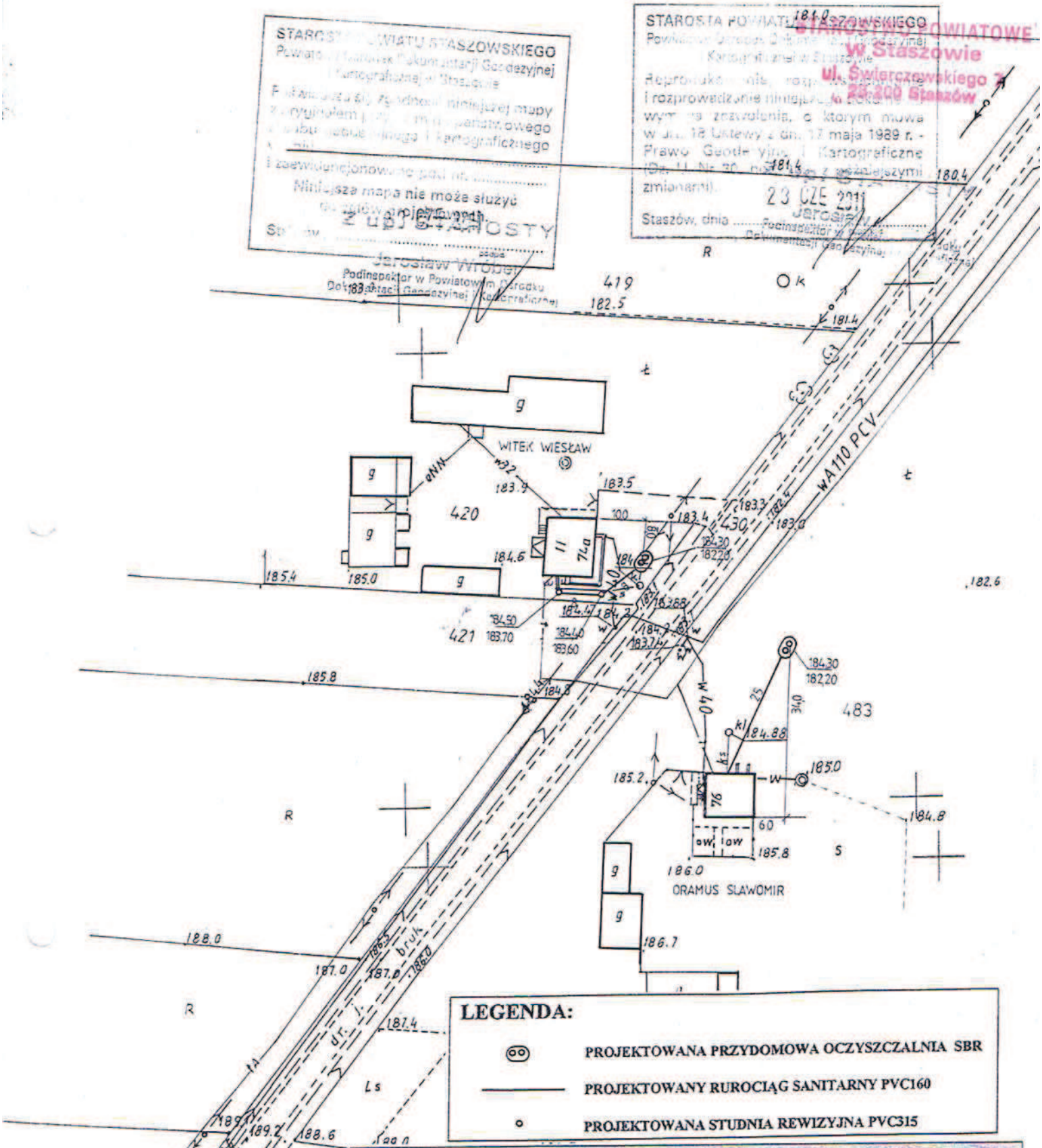

PROJEKTOWANIE I NADZÓR W BUDOWNICTWIE - JANUSZ STASIÓW					
39-450 BARANÓW SANDOMIERSKI UL. LANGIEWICZA 11					
Obiekt:	PRZYDOMOWE OCZYSZCZALNIE ŚCIEKÓW TYPU SBR				
	DLA MIEJSCOWOŚCI WILKOWA GMINA ŁUBNICE ORAMUS SLAWOMIR NR.76,WITEK WIESŁAW NR. 74A				
Nazwa rys.:	PROJEKT ZAGOSPODAROWANIA				
	Imię i nazwisko	Nr.upraw.	Data	Podpis	Skala
Projektował	Janusz Stasiów	107/98	05.2011		1:1000
Projektował					Nr.rys.
					4

MAP

Założona w r. 1993 przez