

Mapa ewidencyjna  
Skala 1:5000

STAROSTWO POWIATOWE  
w Staszowie  
ul. Świerczewskiego 7  
23-200 Staszów

Obręb..... *Sierobawisz* .....

STAROSTA POWIATU STASZOWSKIEGO  
Powiatowy Ośrodek Dokumentacji Geodezyjnej  
i Kartograficznej w Staszowie

Reprodukowanie, rozpowszechnianie  
i rozprowadzanie niniejszego dokumentu  
wymaga zezwolenia, o którym mowa  
w art. 18 Ustawy z dn. 17 maja 1989 r. -  
Prawo Geodezyjne i Kartograficzne  
(Dz. U. Nr 30, poz. 153 z późniejszymi  
zmianami).

Staszów, dnia 24.07.2011

Podinspektor w Powiatowym Ośrodku  
Dokumentacji Geodezyjnej i Kartograficznej

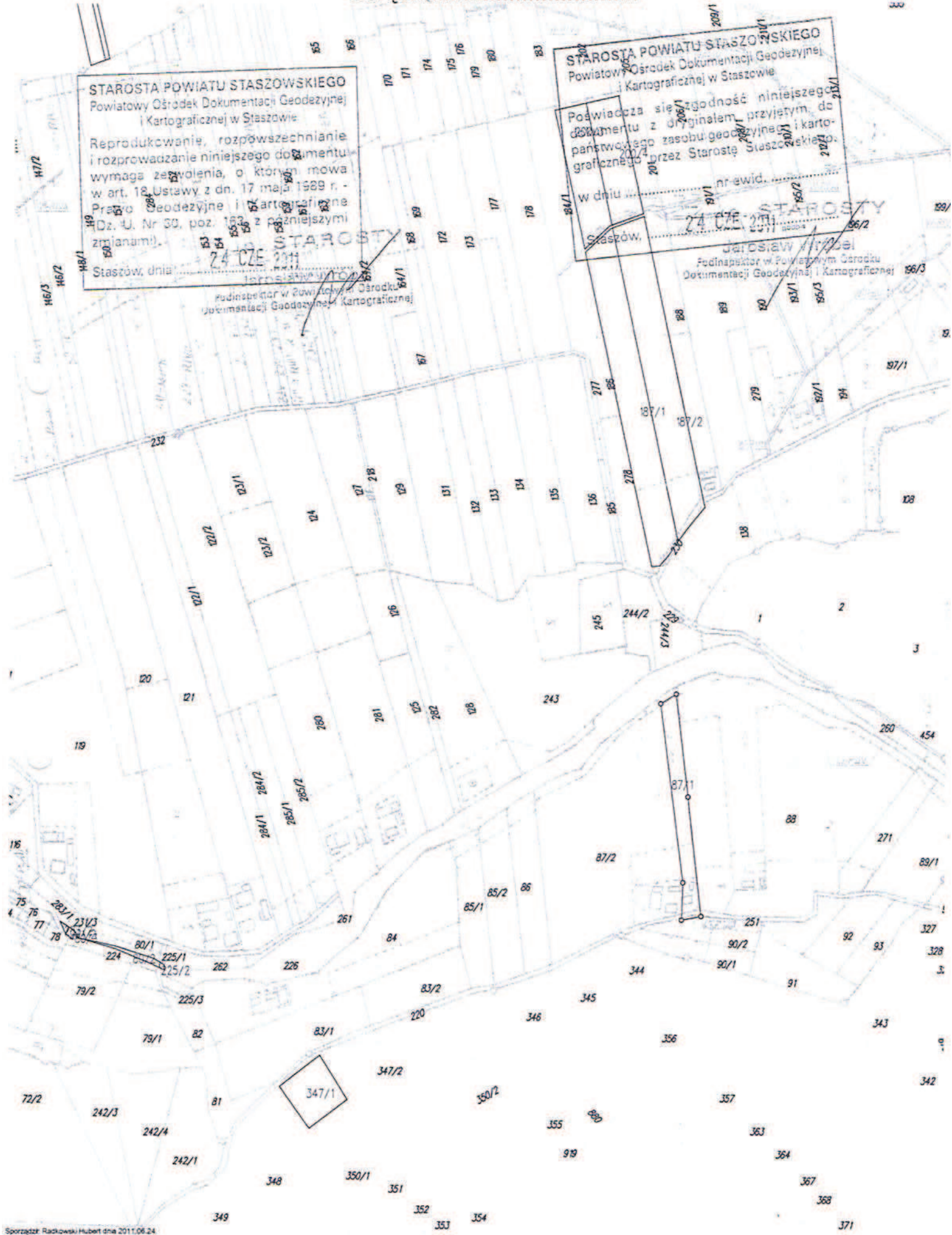
STAROSTA POWIATU STASZOWSKIEGO  
Powiatowy Ośrodek Dokumentacji Geodezyjnej  
i Kartograficznej w Staszowie

Poświadczam, że niniejszy dokument  
jest zgodny z oryginałem, przysięgam,  
że niniejszy dokument jest zgodny z  
państwowym zasobem geodezyjnym i karto-  
graficznym przez Starostę Staszowski.

w dniu 24.07.2011 nr ewid. 240/1

Staszów, 24.07.2011

Jacek Starosta  
Podinspektor w Powiatowym Ośrodku  
Dokumentacji Geodezyjnej i Kartograficznej





Mapa ewidencyjna  
Skala 1:5000

STAROSTWO POWIATOWE  
w Staszowie  
ul. Świerczowskiego 7  
28-200 Staszów

Obręb... Szadobrusz .....

STAROSTA POWIATU STASZOWSKIEGO  
Powiatowy Ośrodek Dokumentacji Geodezyjnej  
i Kartograficznej w Staszowie

Reprodukowanie, rozpowszechnianie  
i rozprowadzanie niniejszego dokumentu  
wymaga zezwolenia, o którym mowa  
w art. 18 ustawy z dn. 17 maja 1989 r. -  
Prawo Geodezyjne i Kartograficzne  
(Dz. U. Nr 20, poz. 163, z późniejszymi  
zmianami).

Staszów, dnia ..... 2011 r.

Podpisano w Powiatowym Ośrodku  
Dokumentacji Geodezyjnej i Kartograficznej

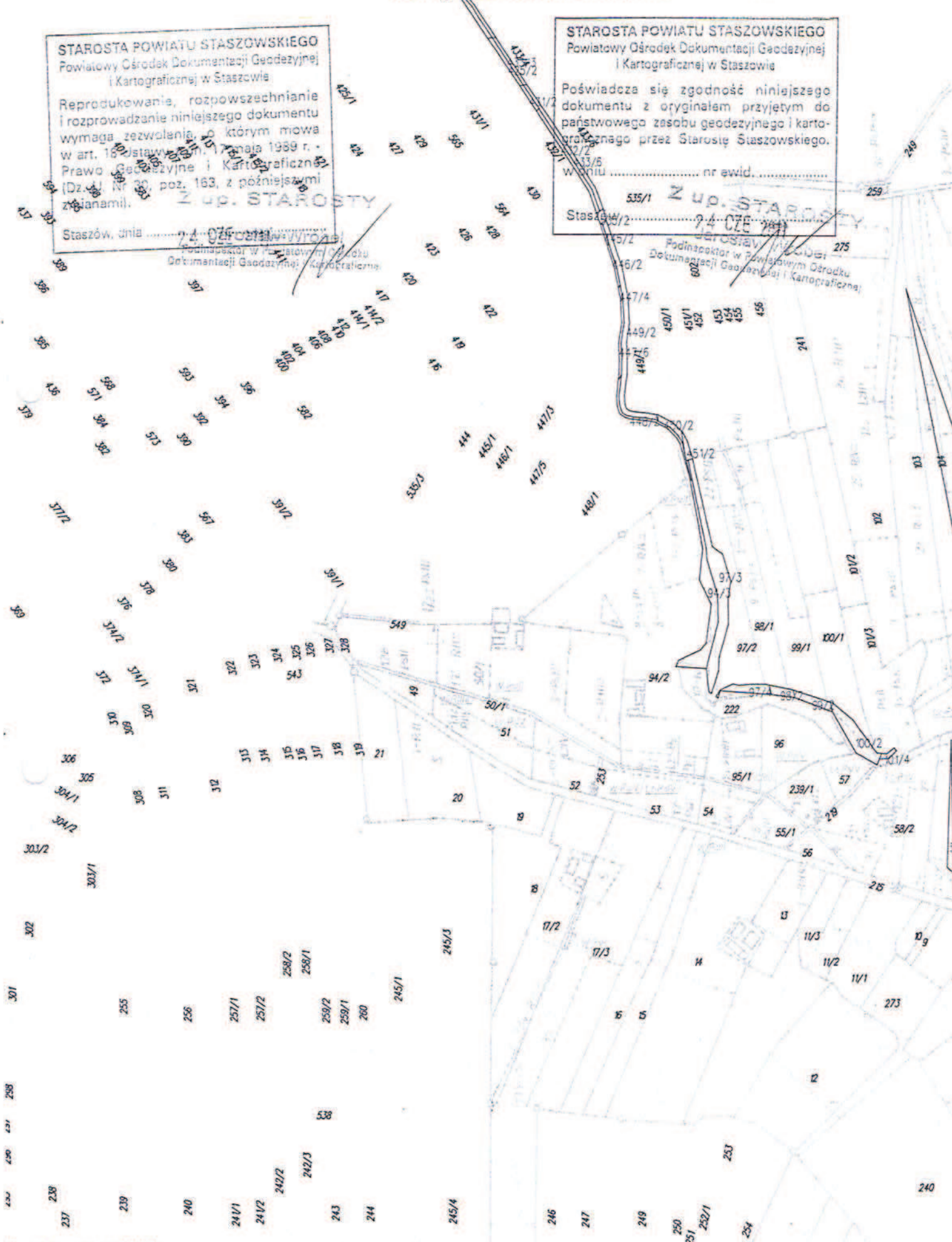
STAROSTA POWIATU STASZOWSKIEGO  
Powiatowy Ośrodek Dokumentacji Geodezyjnej  
i Kartograficznej w Staszowie

Poświadczam zgodność niniejszego  
dokumentu z oryginałem przyjętym do  
państwowego zasobu geodezyjnego i karto-  
graficznego przez Starostę Staszowskiego.

w dniu ..... nr ewid. ....

Staszów, dnia ..... 2011 r.

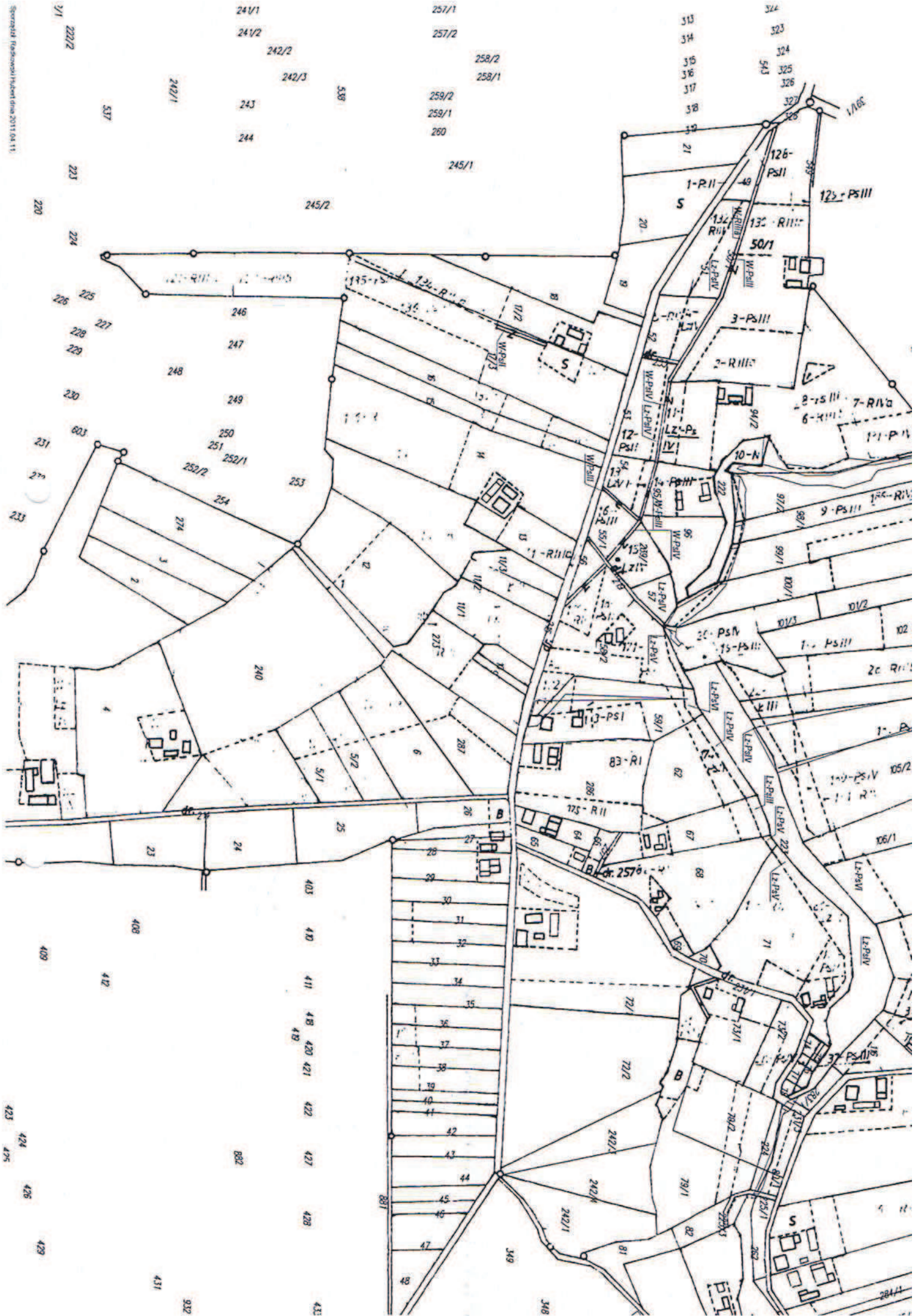
Podpisano w Powiatowym Ośrodku  
Dokumentacji Geodezyjnej i Kartograficznej













Mapa ewidencyjna  
Skala 1:5000

STAROSTWO POWIATOWE  
w Staszowie  
ul. Świerczewskiego 7  
29-200 Staszów

Obręb.....Szczepanów

STAROSTA POWIATU STASZOWSKIEGO  
Powiatowy Ośrodek Dokumentacji Geodezyjnej  
i Kartograficznej w Staszowie

Reprodukowanie, rozpowszechnianie  
i rozprowadzanie niniejszego dokumentu  
wymaga zezwolenia, o którym mowa  
w art. 18 Ustawy z dn. 17 marca 1997 r.  
Prawo Geodezyjne i Kartograficzne  
(Dz. U. Nr 30, poz. 163 z późn. zmianami)

Staszów, dnia .....

STAROSTA POWIATU STASZOWSKIEGO  
Powiatowy Ośrodek Dokumentacji Geodezyjnej  
i Kartograficznej w Staszowie

Poświadczam zgodność niniejszego  
dokumentu 535 z oryginałem przyjętym do  
państwowego zasobu geodezyjnego i karto-  
graficznego przez Starostę Staszowskiego.

W dniu ..... 13 Kwi 2011

Staszów, dnia ..... 13 Kwi 2011

.....

.....

.....

.....

.....

.....

.....

.....

.....

.....

.....

.....

.....

.....

.....

.....

.....

.....

.....

.....

.....

.....

.....

.....

.....

.....

.....

.....

.....

.....

.....

.....

.....

.....

.....

.....

.....

.....

.....

.....

.....

.....

.....

.....

.....

.....

.....

.....

.....

.....

.....

.....

.....

.....

.....

.....

.....

.....

.....

.....



52.7

# LEGENDA:



PROJEKTOWANA PRZYDOMOWA OCZYSZCZALNIA SBR

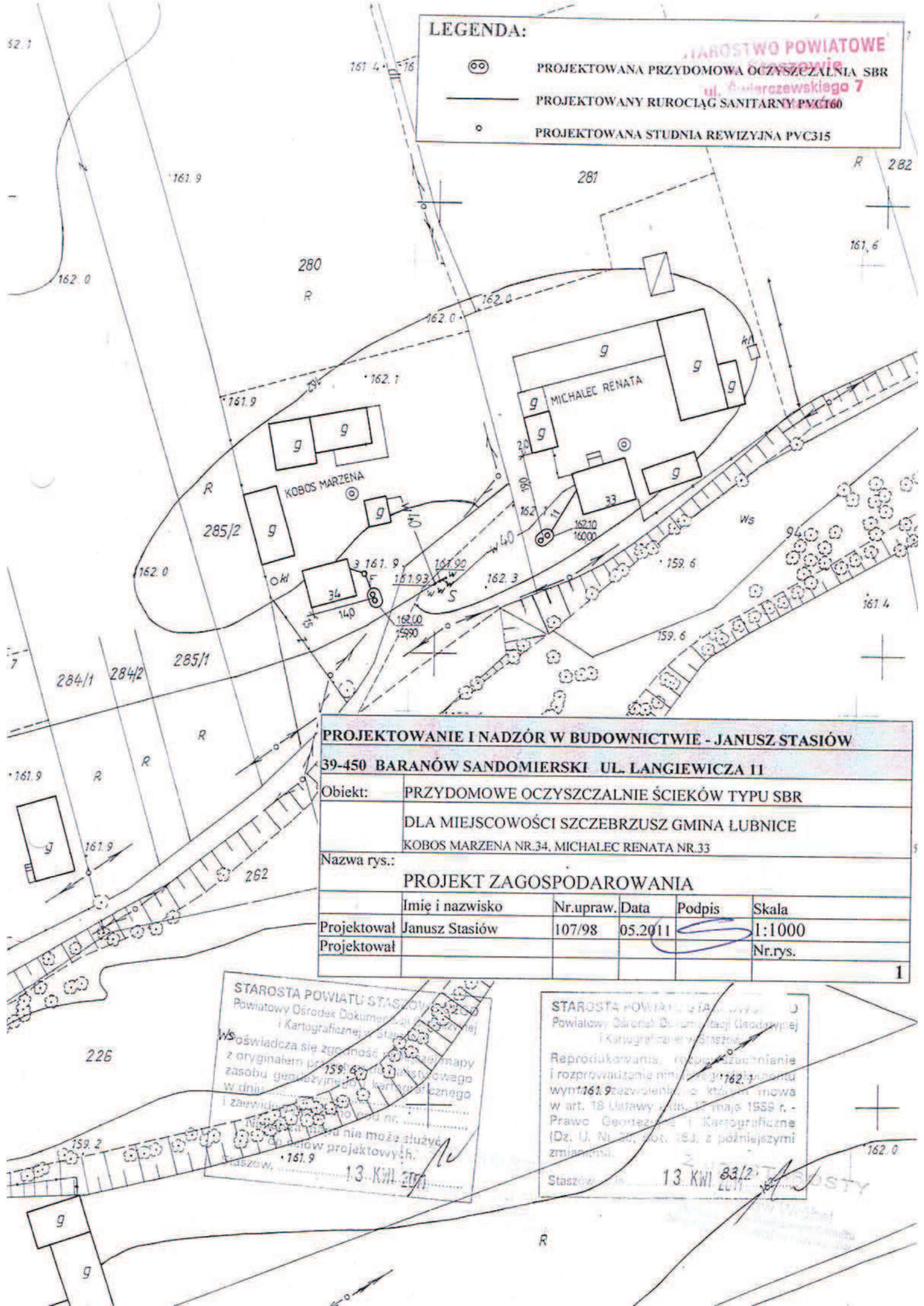


PROJEKTOWANY RUROCIĄG SANITARNY PVC160



PROJEKTOWANA STUDNIA REWIZYJNA PVC315

STAROSTWO POWIATOWE  
Lubnice  
ul. Świerczewskiego 7  
26-100



## PROJEKTOWANIE I NADZÓR W BUDOWNICTWIE - JANUSZ STASIÓW

39-450 BARANÓW SANDOMIERSKI UL. LANGIEWICZA 11

Obiekt: PRZYDOMOWE OCZYSZCZALNIE ŚCIEKÓW TYPU SBR

DLA MIEJSCOWOŚCI SZCZEBRZUSZ GMINA LUBNICE

KOBOS MARZENA NR.34, MICHAŁEC RENATA NR.33

Nazwa rys.:

PROJEKT ZAGOSPODAROWANIA

|             | Imię i nazwisko | Nr.upraw. | Data    | Podpis | Skala   |
|-------------|-----------------|-----------|---------|--------|---------|
| Projektował | Janusz Stasiów  | 107/98    | 05.2011 |        | 1:1000  |
| Projektował |                 |           |         |        | Nr.rys. |

1

STAROSTA POWIATU STASZÓW  
Powiatowy Ośrodek Dokumentacji Geodezyjnej  
i Kartograficznej w Staszowie  
WS oświadczam, że zgodność mapy  
z oryginałem projektu zagospodarowania  
zasobu geodezyjnego i kartograficznego  
w dniu 13.04.2011 r.  
i zaświadczam, że nie może służyć  
do celów projektowych.  
Staszów, 13.04.2011

STAROSTA POWIATU STASZÓW  
Powiatowy Ośrodek Dokumentacji Geodezyjnej  
i Kartograficznej w Staszowie  
Reprodukowanie, rozpowszechnianie  
i rozprowadzanie niniejszego projektu  
wytł. 161.9 bez zezwolenia, o którym mowa  
w art. 18 Ustawy z dnia 17 maja 1959 r. -  
Prawo Geodezyjne i Kartograficzne  
(Dz. U. Nr 26, poz. 183, z późniejszymi  
zmianami).  
Staszów, 13.04.2011

162.0



STAROSTA POWIATU STASZOWSKIEGO  
Powiatowy Ośrodek Dokumentacji Geodezyjnej i Kartograficznej w Staszowie

Reprodukowanie, rozpowszechnianie i rozgłaszanie niniejszego dokumentu wymaga zezwolenia, o którym mowa w art. 13 ustawy z dn. 17 maja 1989 r. - Prawo Geodezyjne i Kartograficzne (Dz. U. Nr 20, poz. 163, z późniejszymi zmianami).

Staszów, dnia

13 Kwi 2011

STAROSTA POWIATU STASZOWSKIEGO  
Powiatowy Ośrodek Dokumentacji Geodezyjnej i Kartograficznej w Staszowie

Poswiadczenie, że powyższe niniejsze dokumenty z oryginalnym przeliczeniem do państwowego zasobu geodezyjnego i kartograficznego w dniu 13 kwietnia 2011 roku zostały zarejestrowane pod nr 13 Kwi 2011. Niniejsza mapa nie może służyć do celów projektowych.

Staszów, dnia

13 Kwi 2011

STAROSTWO POWIATOWE  
w Staszowie  
ul. Świerczowskiego 7  
23-200 Staszów

# PROJEKTOWANIE I NADZÓR W BUDOWNICTWIE - JANUSZ STASIÓW

39-450 BARANÓW SANDOMIERSKI UL. LANGIEWICZA 11

Obiekt: PRZYDOMOWE OCZYSZCZALNIE ŚCIEKÓW TYPU SBR

DLA MIEJSCOWOŚCI SZCZEBRZUSZ GMINA LUBNICE

Nazwa rys.: KOBOS MIROSLAW NR.44, NOWAK MARIAN NR.43, KOBOS JUSTYNA NR.42

## PROJEKT ZAGOSPODAROWANIA

|             | Imię i nazwisko | Nr.upraw. | Data    | Podpis | Skala   |
|-------------|-----------------|-----------|---------|--------|---------|
| Projektował | Janusz Stasiów  | 107/98    | 05.2011 |        | 1:1000  |
| Projektował |                 |           |         |        | Nr.rys. |

2

143

144

161.8

161.6

161.7

KOBOS MIROSLAW

NOWAK MARIAN

143/1

144

145

43

162.2

161.7

161.76

161.9

161.9

162.1

162.0

161.9

161.9

161.9

161.9

161.9

161.9

161.9

161.9

161.9

161.9

161.9

161.9

161.9

## LEGENDA:



PROJEKTOWANA PRZYDOMOWA OCZYSZCZALNIA SBR



PROJEKTOWANY RUROCIĄG SANITARNY PVC160



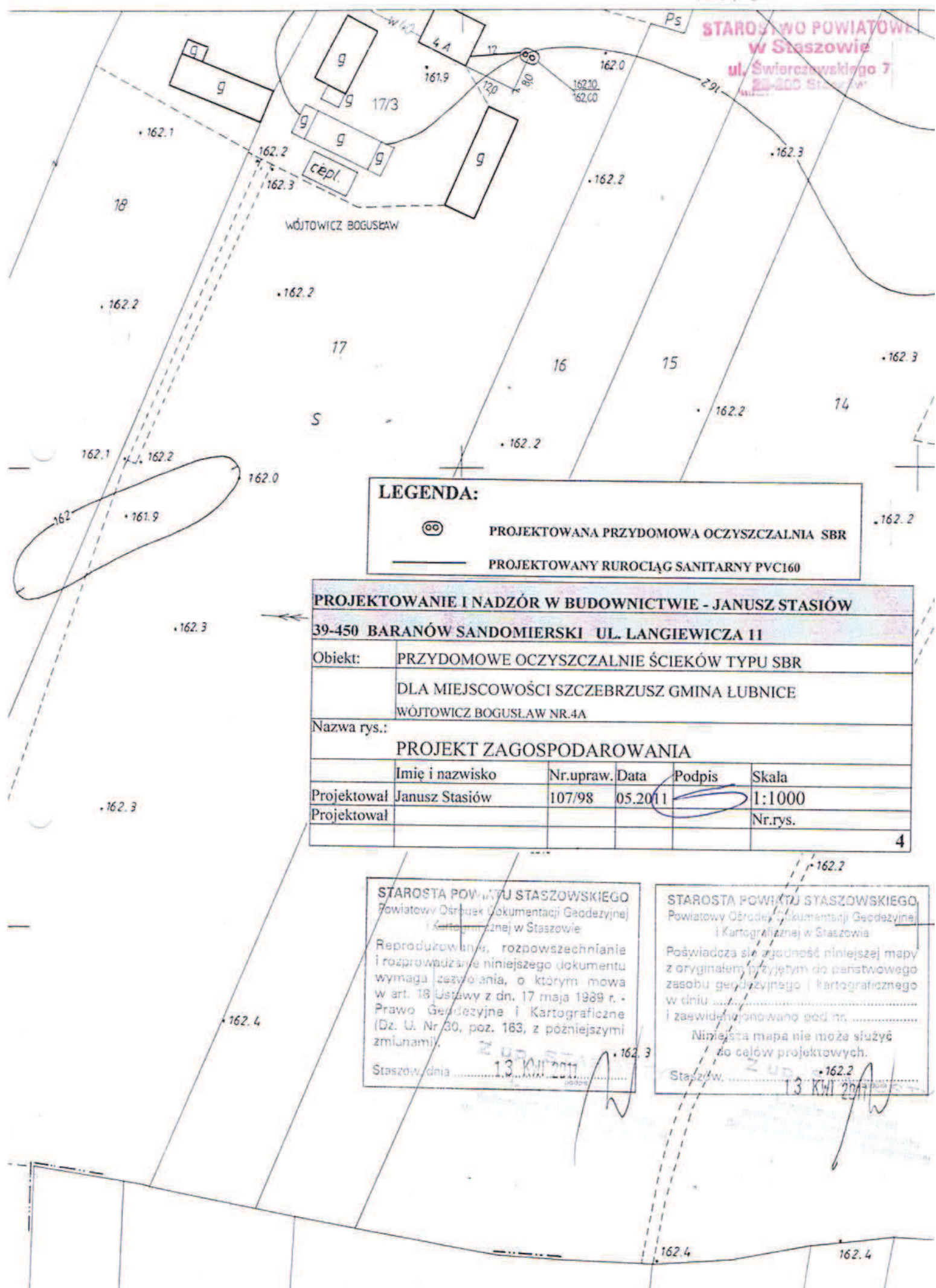




UW74

164 211 122

STAROSTWO POWIATOWE  
w Staszowie  
ul. Świerczewskiego 7  
28-200 Staszów



**LEGENDA:**



PROJEKTOWANA PRZYDOMOWA OCZYSZCZALNIA SBR



PROJEKTOWANY RUROCIĄG SANITARNY PVC160

**PROJEKTOWANIE I NADZÓR W BUDOWNICTWIE - JANUSZ STASIÓW**

39-450 BARANÓW SANDOMIERSKI UL. LANGIEWICZA 11

Obiekt: PRZYDOMOWE OCZYSZCZALNIE ŚCIEKÓW TYPU SBR  
DLA MIEJSCOWOŚCI SZCZEBRZUSZ GMINA ŁUBNICE  
WÓJTOWICZ BOGUSŁAW NR.4A

**Nazwa rys.: PROJEKT ZAGOSPODAROWANIA**

|             | Imię i nazwisko | Nr.upraw. | Data    | Podpis | Skala   |
|-------------|-----------------|-----------|---------|--------|---------|
| Projektował | Janusz Stasiów  | 107/98    | 05.2011 |        | 1:1000  |
| Projektował |                 |           |         |        | Nr.rys. |
|             |                 |           |         |        | 4       |

STAROSTA POWIATU STASZOWSKIEGO  
Powiatowy Ośrodek Dokumentacji Geodezyjnej  
i Kartograficznej w Staszowie

Reprodukowanie, rozpowszechnianie  
i rozprowadzanie niniejszego dokumentu  
wymaga zezwolenia, o którym mowa  
w art. 18 Ustawy z dn. 17 maja 1989 r. -  
Prawo Geodezyjne i Kartograficzne  
(Dz. U. Nr 30, poz. 163, z późniejszymi  
zmianami).

Staszów, dnia 13 KWI 2011

STAROSTA POWIATU STASZOWSKIEGO  
Powiatowy Ośrodek Dokumentacji Geodezyjnej  
i Kartograficznej w Staszowie

Poświadczam zgodność niniejszej mapy  
z oryginałem przyjętym do państwowego  
zasobu geodezyjnego i kartograficznego  
w dniu .....  
i zaświadczonej pod nr. ....

Niniejsza mapa nie może służyć  
do celów projektowych.

Staszów, 13 KWI 2011







164.2M.034

STAROSTA POWIATU STASZOWSKIEGO  
Powiatowy Urząd Dokumentacji Geodezyjnej  
i Kartograficznej w Staszowie  
Reprodukcja, rozpowszechnianie  
i rozprowadzanie niniejszego aktu  
wymaga zezwolenia, o którym mowa  
w art. 18 Ustawy z dn. 17 maja 1969 r.  
Prawo Geodezyjne i Kartograficzne  
(Dz. U. Nr 20, poz. 183, z późniejszymi  
zmianami)  
Staszów, dnia 13 KWI 2011

STAROSTA POWIATU STASZOWSKIEGO  
Powiatowy Urząd Dokumentacji Geodezyjnej  
i Kartograficznej w Staszowie  
Poświadczam zgodność niniejszej mapy  
z oryginałem przechowywanym w  
zespole geodezyjnym i kartograficznym  
w dniu .....  
i zaświadczam, że mapę  
Niniejsza mapa nie może służyć  
do celów projektowych.  
Staszów, 13 KWI 2011

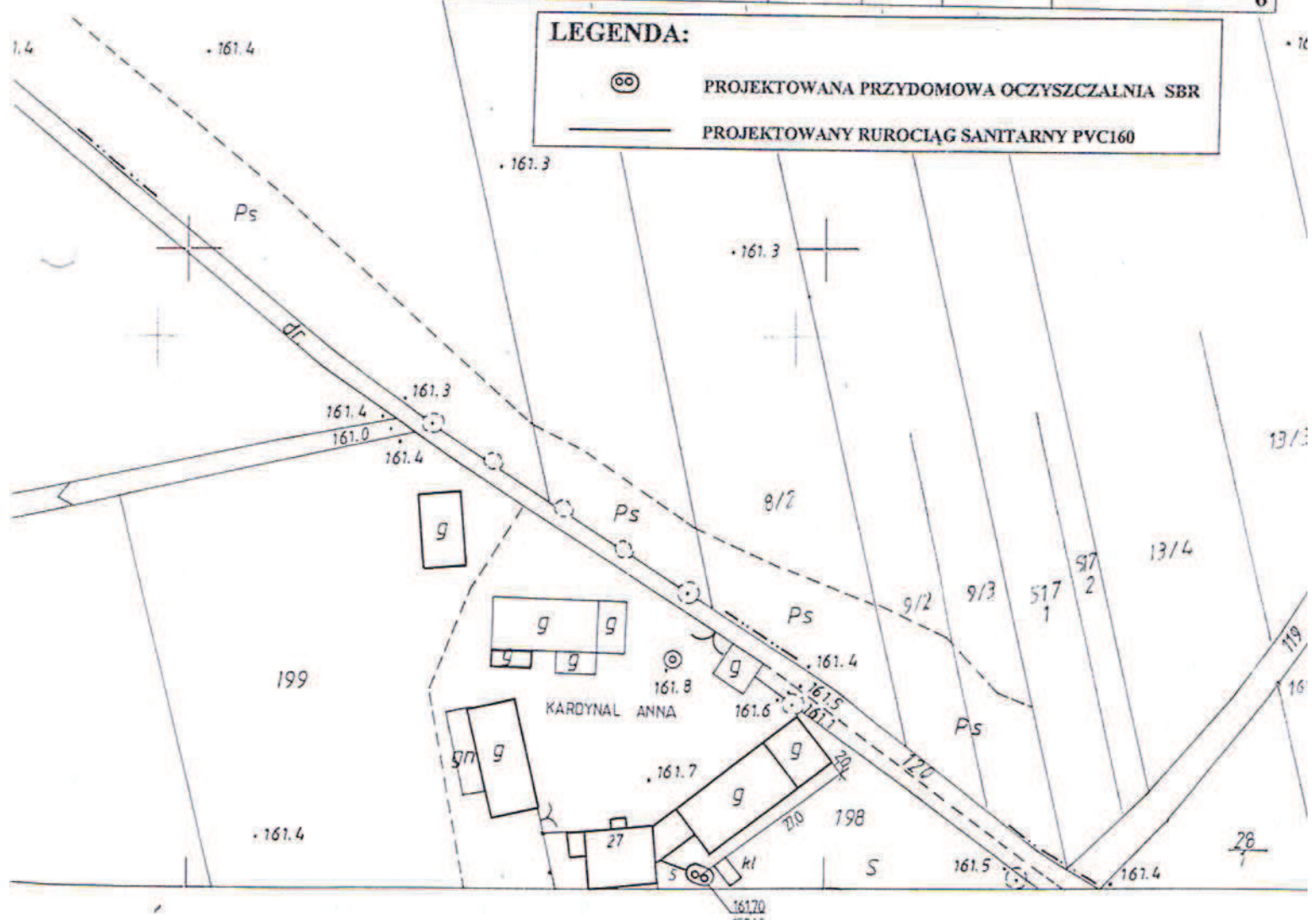
**STAROSTWO POWIATOWE  
w Staszowie**  
ul. Świerczewskiego 7  
28-200 Staszów

|                                                               |                                            |           |         |        |         |
|---------------------------------------------------------------|--------------------------------------------|-----------|---------|--------|---------|
| <b>PROJEKTOWANIE I NADZÓR W BUDOWNICTWIE - JANUSZ STASIÓW</b> |                                            |           |         |        |         |
| <b>39-450 BARANÓW SANDOMIERSKI UL. LANGIEWICZA 11</b>         |                                            |           |         |        |         |
| Obiekt:                                                       | PRZYDOMOWE OCZYSZCZALNIE ŚCIEKÓW TYPU SBR  |           |         |        |         |
|                                                               | DLA MIEJSCOWOŚCI SZCZEBRZUSZ GMINA LUBNICE |           |         |        |         |
|                                                               | KARDYNAŁ ANNA NR.27                        |           |         |        |         |
| Nazwa rys.:                                                   | PROJEKT ZAGOSPODAROWANIA                   |           |         |        |         |
|                                                               | Imię i nazwisko                            | Nr.upraw. | Data    | Podpis | Skala   |
| Projektował                                                   | Janusz Stasiów                             | 107/98    | 05.2011 |        | 1:1000  |
| Projektował                                                   |                                            |           |         |        | Nr.rys. |
|                                                               |                                            |           |         |        | 6       |

**LEGENDA:**

⊙ PROJEKTOWANA PRZYDOMOWA OCZYSZCZALNIA SBR

— PROJEKTOWANY RUROCIĄG SANITARNY PVC160









Staszów, dnia ..... 24 LIE 1941

Staszów, ..... Podinspektor w ..... 19...

8

PROJEKTOWANY RUROCIĄG SANITARNY PVC160



STAROSTA POWIATU STASZOWSKIEGO  
Powiatowy Ośrodek Dokumentacji Geodezyjnej i Kartograficznej w Staszowie  
Reprodukowanie, rozpowszechnianie i rozprowadzanie niniejszego dokumentu wymaga zezwolenia, o którym mowa w art. 18 ustawy z dn. 12 maja 1988 r. - Prawo Geodezyjne i Kartograficzne 306. U. z 1990 poz. 163, z późniejszymi zmianami

STAROSTA POWIATU STASZOWSKIEGO  
Powiatowy Ośrodek Dokumentacji Geodezyjnej i Kartograficznej w Staszowie  
Poświadczam się zgodność niniejszej mapy z oryginałem przyległym do państwowego zespołu geodezyjno-kartograficznego w dniu .....  
i zaewidencjonowaną nr. ....  
Niniejsza mapa nie może służyć do celów projektowych

### LEGENDA:



PROJEKTOWANA PRZYDOMOWA OCZYSZCZALNIA SBR



PROJEKTOWANY RUROCIĄG SANITARNY PVC160



PROJEKTOWANA STUDNIA REWIZYJNA PVC315

### PROJEKTOWANIE I NADZÓR W BUDOWNICTWIE - JANUSZ STASIÓW

39-450 BARANÓW SANDOMIERSKI UL. LANGIEWICZA 11

Obiekt: PRZYDOMOWE OCZYSZCZALNIE ŚCIEKÓW TYPU SBR  
DLA MIEJSCOWOŚCI SZCZEBRZUSZ GMINA LUBNICE  
KOBOS BARBARA NR.5

Nazwa rys.:

PROJEKT ZAGOSPODAROWANIA

|             | Imię i nazwisko | Nr.upraw. | Data    | Podpis | Skala   |
|-------------|-----------------|-----------|---------|--------|---------|
| Projektował | Janusz Stasiów  | 107/98    | 05.2011 |        | 1:1000  |
| Projektował |                 |           |         |        | Nr.rys. |