

Mapa ewidencyjna  
Skala 1:5000

Obręb.....  
 Rezerwa.....

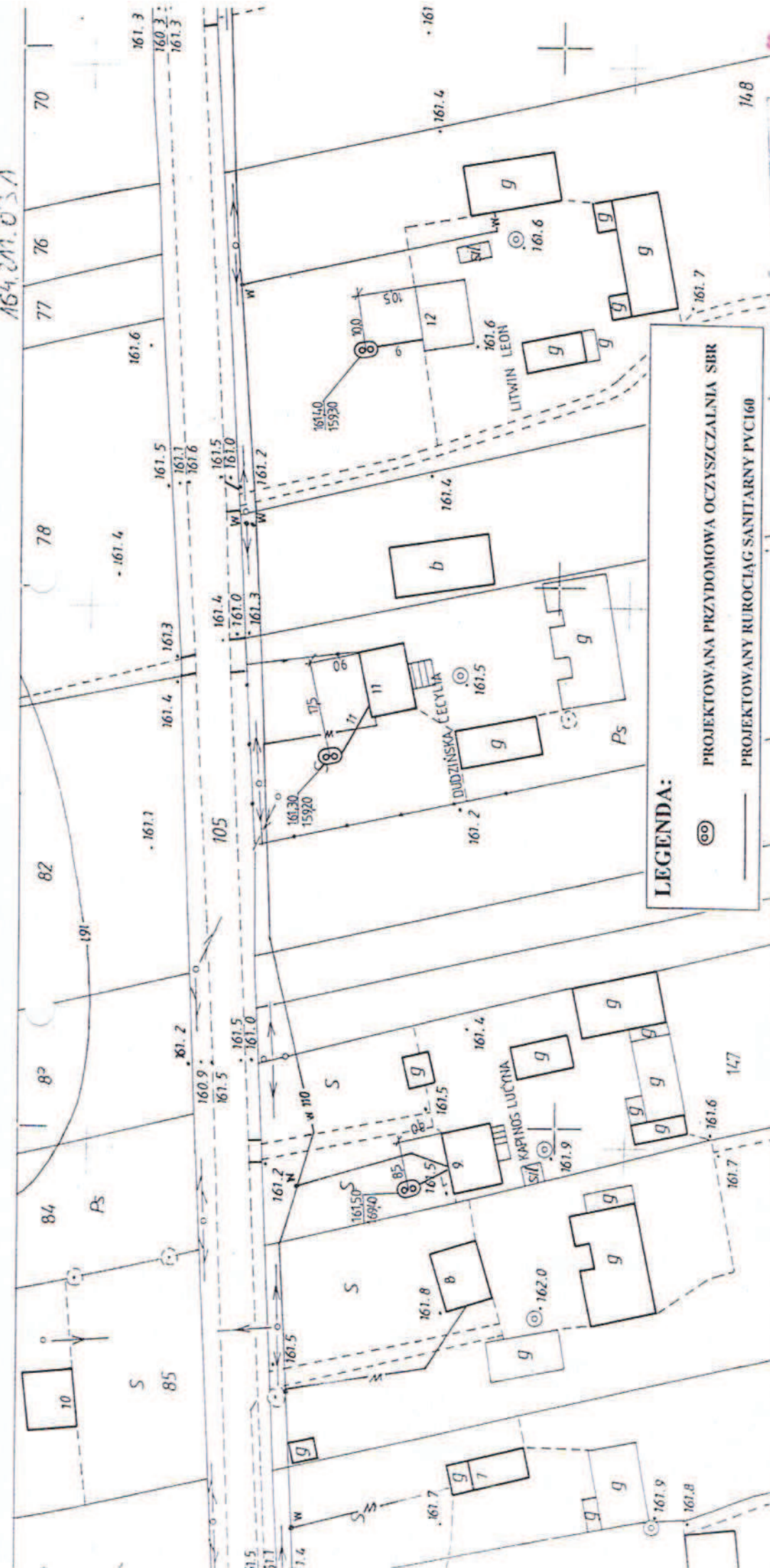









164.217.03.1



LEGENDA:

- PROJEKTOWANA PRZYDOMOWA OCZYSZCZALNIA SBR
- PROJEKTOWANY RUROCIĄG SANITARNY PVC160

PROJEKTOWANIE I NADZÓR W BUDOWNICTWIE - JANUSZ STASIÓW				
39-450 BARANÓW SANDOMIERSKI UL. LANGIEWICZA II				
Obiekt:	PRZYDOMOWE OCZYSZCZALNIE ŚCIEKÓW TYPU SBR			
	DLA MIEJSCOWOŚCI REJTERÓWKA GMINA LUBNICE			
	KAPINOS LUCYNA NR.9.DUDZIŃSKA CECYLIA NR.11.LITWIN LEON NR.12			
Nazwa rys.:	PROJEKT ZAGOSPODAROWANIA			
	Imię i nazwisko	Nr.upraw.	Data	Podpis
Projektował	Janusz Stasiów	107/98	05.2011	
Projektował				
				Nr.rys.
				1

STAROSTWO POWIATOWE  
w Staszowie  
ul. Świerczowskiego  
28-200 Staszów

STAROSTA POWIATU STASZOWSKIEGO  
Powiatowy Ośrodek Dokumentacji Geodezyjnej  
i Kartograficznej w Staszowie

Reprodukcja, rozpowszechnianie  
i rozpraszanie niniejszego dokumentu  
wymaga zezwolenia, o którym mowa  
w art. 18 Ustawy z dn. 17 maja 1989  
Prawo Geodezyjne i Kartograficzne  
(Dz. U. Nr 30, poz. 163, z późn.  
zmianami).

Staszów, dnia 13 Kwi 2011

121  
122  
123  
147  
148

TA POWIATU STASZOWSKIEGO  
Ośrodek Dokumentacji Geodezyjnej  
i Kartograficznej w Staszowie

161.6  
161.7  
161.8  
161.9  
162.0  
162.1  
162.2  
162.3  
162.4  
162.5  
162.6  
162.7  
162.8  
162.9  
163.0  
163.1  
163.2  
163.3  
163.4  
163.5  
163.6  
163.7  
163.8  
163.9  
164.0  
164.1  
164.2  
164.3  
164.4  
164.5  
164.6  
164.7  
164.8  
164.9  
165.0  
165.1  
165.2  
165.3  
165.4  
165.5  
165.6  
165.7  
165.8  
165.9  
166.0  
166.1  
166.2  
166.3  
166.4  
166.5  
166.6  
166.7  
166.8  
166.9  
167.0  
167.1  
167.2  
167.3  
167.4  
167.5  
167.6  
167.7  
167.8  
167.9  
168.0  
168.1  
168.2  
168.3  
168.4  
168.5  
168.6  
168.7  
168.8  
168.9  
169.0  
169.1  
169.2  
169.3  
169.4  
169.5  
169.6  
169.7  
169.8  
169.9  
170.0  
170.1  
170.2  
170.3  
170.4  
170.5  
170.6  
170.7  
170.8  
170.9  
171.0  
171.1  
171.2  
171.3  
171.4  
171.5  
171.6  
171.7  
171.8  
171.9  
172.0  
172.1  
172.2  
172.3  
172.4  
172.5  
172.6  
172.7  
172.8  
172.9  
173.0  
173.1  
173.2  
173.3  
173.4  
173.5  
173.6  
173.7  
173.8  
173.9  
174.0  
174.1  
174.2  
174.3  
174.4  
174.5  
174.6  
174.7  
174.8  
174.9  
175.0  
175.1  
175.2  
175.3  
175.4  
175.5  
175.6  
175.7  
175.8  
175.9  
176.0  
176.1  
176.2  
176.3  
176.4  
176.5  
176.6  
176.7  
176.8  
176.9  
177.0  
177.1  
177.2  
177.3  
177.4  
177.5  
177.6  
177.7  
177.8  
177.9  
178.0  
178.1  
178.2  
178.3  
178.4  
178.5  
178.6  
178.7  
178.8  
178.9  
179.0  
179.1  
179.2  
179.3  
179.4  
179.5  
179.6  
179.7  
179.8  
179.9  
180.0  
180.1  
180.2  
180.3  
180.4  
180.5  
180.6  
180.7  
180.8  
180.9  
181.0  
181.1  
181.2  
181.3  
181.4  
181.5  
181.6  
181.7  
181.8  
181.9  
182.0  
182.1  
182.2  
182.3  
182.4  
182.5  
182.6  
182.7  
182.8  
182.9  
183.0  
183.1  
183.2  
183.3  
183.4  
183.5  
183.6  
183.7  
183.8  
183.9  
184.0  
184.1  
184.2  
184.3  
184.4  
184.5  
184.6  
184.7  
184.8  
184.9  
185.0  
185.1  
185.2  
185.3  
185.4  
185.5  
185.6  
185.7  
185.8  
185.9  
186.0  
186.1  
186.2  
186.3  
186.4  
186.5  
186.6  
186.7  
186.8  
186.9  
187.0  
187.1  
187.2  
187.3  
187.4  
187.5  
187.6  
187.7  
187.8  
187.9  
188.0  
188.1  
188.2  
188.3  
188.4  
188.5  
188.6  
188.7  
188.8  
188.9  
189.0  
189.1  
189.2  
189.3  
189.4  
189.5  
189.6  
189.7  
189.8  
189.9  
190.0  
190.1  
190.2  
190.3  
190.4  
190.5  
190.6  
190.7  
190.8  
190.9  
191.0  
191.1  
191.2  
191.3  
191.4  
191.5  
191.6  
191.7  
191.8  
191.9  
192.0  
192.1  
192.2  
192.3  
192.4  
192.5  
192.6  
192.7  
192.8  
192.9  
193.0  
193.1  
193.2  
193.3  
193.4  
193.5  
193.6  
193.7  
193.8  
193.9  
194.0  
194.1  
194.2  
194.3  
194.4  
194.5  
194.6  
194.7  
194.8  
194.9  
195.0  
195.1  
195.2  
195.3  
195.4  
195.5  
195.6  
195.7  
195.8  
195.9  
196.0  
196.1  
196.2  
196.3  
196.4  
196.5  
196.6  
196.7  
196.8  
196.9  
197.0  
197.1  
197.2  
197.3  
197.4  
197.5  
197.6  
197.7  
197.8  
197.9  
198.0  
198.1  
198.2  
198.3  
198.4  
198.5  
198.6  
198.7  
198.8  
198.9  
199.0  
199.1  
199.2  
199.3  
199.4  
199.5  
199.6  
199.7  
199.8  
199.9  
200.0  
200.1  
200.2  
200.3  
200.4  
200.5  
200.6  
200.7  
200.8  
200.9  
201.0  
201.1  
201.2  
201.3  
201.4  
201.5  
201.6  
201.7  
201.8  
201.9  
202.0  
202.1  
202.2  
202.3  
202.4  
202.5  
202.6  
202.7  
202.8  
202.9  
203.0  
203.1  
203.2  
203.3  
203.4  
203.5  
203.6  
203.7  
203.8  
203.9  
204.0  
204.1  
204.2  
204.3  
204.4  
204.5  
204.6  
204.7  
204.8  
204.9  
205.0  
205.1  
205.2  
205.3  
205.4  
205.5  
205.6  
205.7  
205.8  
205.9  
206.0  
206.1  
206.2  
206.3  
206.4  
206.5  
206.6  
206.7  
206.8  
206.9  
207.0  
207.1  
207.2  
207.3  
207.4  
207.5  
207.6  
207.7  
207.8  
207.9  
208.0  
208.1  
208.2  
208.3  
208.4  
208.5  
208.6  
208.7  
208.8  
208.9  
209.0  
209.1  
209.2  
209.3  
209.4  
209.5  
209.6  
209.7  
209.8  
209.9  
210.0  
210.1  
210.2  
210.3  
210.4  
210.5  
210.6  
210.7  
210.8  
210.9  
211.0  
211.1  
211.2  
211.3  
211.4  
211.5  
211.6  
211.7  
211.8  
211.9  
212.0  
212.1  
212.2  
212.3  
212.4  
212.5  
212.6  
212.7  
212.8  
212.9  
213.0  
213.1  
213.2  
213.3  
213.4  
213.5  
213.6  
213.7  
213.8  
213.9  
214.0  
214.1  
214.2  
214.3  
214.4  
214.5  
214.6  
214.7  
214.8  
214.9  
215.0  
215.1  
215.2  
215.3  
215.4  
215.5  
215.6  
215.7  
215.8  
215.9  
216.0  
216.1  
216.2  
216.3  
216.4  
216.5  
216.6  
216.7  
216.8  
216.9  
217.0  
217.1  
217.2  
217.3  
217.4  
217.5  
217.6  
217.7  
217.8  
217.9  
218.0  
218.1  
218.2  
218.3  
218.4  
218.5  
218.6  
218.7  
218.8  
218.9  
219.0  
219.1  
219.2  
219.3  
219.4  
219.5  
219.6  
219.7  
219.8  
219.9  
220.0  
220.1  
220.2  
220.3  
220.4  
220.5  
220.6  
220.7  
220.8  
220.9  
221.0  
221.1  
221.2  
221.3  
221.4  
221.5  
221.6  
221.7  
221.8  
221.9  
222.0  
222.1  
222.2  
222.3  
222.4  
222.5  
222.6  
222.7  
222.8  
222.9  
223.0  
223.1  
223.2  
223.3  
223.4  
223.5  
223.6  
223.7  
223.8  
223.9  
224.0  
224.1  
224.2  
224.3  
224.4  
224.5  
224.6  
224.7  
224.8  
224.9  
225.0  
225.1  
225.2  
225.3  
225.4  
225.5  
225.6  
225.7  
225.8  
225.9  
226.0  
226.1  
226.2  
226.3  
226.4  
226.5  
226.6  
226.7  
226.8  
226.9  
227.0  
227.1  
227.2  
227.3  
227.4  
227.5  
227.6  
227.7  
227.8  
227.9  
228.0  
228.1  
228.2  
228.3  
228.4  
228.5  
228.6  
228.7  
228.8  
228.9  
229.0  
229.1  
229.2  
229.3  
229.4  
229.5  
229.6  
229.7  
229.8  
229.9  
230.0  
230.1  
230.2  
230.3  
230.4  
230.5  
230.6  
230.7  
230.8  
230.9  
231.0  
231.1  
231.2  
231.3  
231.4  
231.5  
231.6  
231.7  
231.8  
231.9  
232.0  
232.1  
232.2  
232.3  
232.4  
232.5  
232.6  
232.7  
232.8  
232.9  
233.0  
233.1  
233.2  
233.3  
233.4  
233.5  
233.6  
233.7  
233.8  
233.9  
234.0  
234.1  
234.2  
234.3  
234.4  
234.5  
234.6  
234.7  
234.8  
234.9  
235.0  
235.1  
235.2  
235.3  
235.4  
235.5  
235.6  
235.7  
235.8  
235.9  
236.0  
236.1  
236.2  
236.3  
236.4  
236.5  
236.6  
236.7  
236.8  
236.9  
237.0  
237.1  
237.2  
237.3  
237.4  
237.5  
237.6  
237.7  
237.8  
237.9  
238.0  
238.1  
238.2  
238.3  
238.4  
238.5  
238.6  
238.7  
238.8  
238.9  
239.0  
239.1  
239.2  
239.3  
239.4  
239.5  
239.6  
239.7  
239.8  
239.9  
240.0  
240.1  
240.2  
240.3  
240.4  
240.5  
240.6  
240.7  
240.8  
240.9  
241.0  
241.1  
241.2  
241.3  
241.4  
241.5  
241.6  
241.7  
241.8  
241.9  
242.0  
242.1  
242.2  
242.3  
242.4  
242.5  
242.6  
242.7  
242.8  
242.9  
243.0  
243.1  
243.2  
243.3  
243.4  
243.5  
243.6  
243.7  
243.8  
243.9  
244.0  
244.1  
244.2  
244.3  
244.4  
244.5  
244.6  
244.7  
244.8  
244.9  
245.0  
245.1  
245.2  
245.3  
245.4  
245.5  
245.6  
245.7  
245.8  
245.9  
246.0  
246.1  
246.2  
246.3  
246.4  
246.5  
246.6  
246.7  
246.8  
246.9  
247.0  
247.1  
247.2  
247.3  
247.4  
247.5  
247.6  
247.7  
247.8  
247.9  
248.0  
248.1  
248.2  
248.3  
248.4  
248.5  
248.6  
248.7  
248.8  
248.9  
249.0  
249.1  
249.2  
249.3  
249.4  
249.5  
249.6  
249.7  
249.8  
249.9  
250.0  
250.1  
250.2  
250.3  
250.4  
250.5  
250.6  
250.7  
250.8  
250.9  
251.0  
251.1  
251.2  
251.3  
251.4  
251.5  
251.6  
251.7  
251.8  
251.9  
252.0  
252.1  
252.2  
252.3  
252.4  
252.5  
252.6  
252.7  
252.8  
252.9  
253.0  
253.1  
253.2  
253.3  
253.4  
253.5  
253.6  
253.7  
253.8  
253.9  
254.0  
254.1  
254.2  
254.3  
254.4  
254.5  
254.6  
254.7  
254.8  
254.9  
255.0  
255.1  
255.2  
255.3  
255.4  
255.5  
255.6  
255.7  
255.8  
255.9  
256.0  
256.1  
256.2  
256.3  
256.4  
256.5  
256.6  
256.7  
256.8  
256.9  
257.0  
257.1  
257.2  
257.3  
257.4  
257.5  
257.6  
257.7  
257.8  
257.9  
258.0  
258.1  
258.2  
258.3  
258.4  
258.5  
258.6  
258.7  
258.8  
258.9  
259.0  
259.1  
259.2  
259.3  
259.4  
259.5  
259.6  
259.7  
259.8  
259.9  
260.0  
260.1  
260.2  
260.3  
260.4  
260.5  
260.6  
260.7  
260.8  
260.9  
261.0  
261.1  
261.2  
261.3  
261.4  
261.5  
261.6  
261.7  
261.8  
261.9  
262.0  
262.1  
262.2  
262.3  
262.4  
262.5  
262.6  
262.7  
262.8  
262.9  
263.0  
263.1  
263.2  
263.3  
263.4  
263.5  
263.6  
263.7  
263.8  
263.9  
264.0  
264.1  
264.2  
264.3  
264.4  
264.5  
264.6  
264.7  
264.8  
264.9  
265.0  
265.1  
265.2  
265.3  
265.4  
265.5  
265.6  
265.7  
265.8  
265.9  
266.0  
266.1  
266.2  
266.3  
266.4  
266.5  
266.6  
266.7  
266.8  
266.9  
267.0  
267.1  
267.2  
267.3  
267.4  
267.5  
267.6  
267.7  
267.8  
267.9  
268.0  
268.1  
268.2  
268.3  
268.4  
268.5  
268.6  
268.7  
268.8  
268.9  
269.0  
269.1  
269.2  
269.3  
269.4  
269.5  
269.6  
269.7  
269.8  
269.9  
270.0  
270.1  
270.2  
270.3  
270.4  
270.5  
270.6  
270.7  
270.8  
270.9  
271.0  
271.1  
271.2  
271.3  
271.4  
271.5  
271.6  
271.7  
271.8  
271.9  
272.0  
272.1  
272.2  
272.3  
272.4  
272.5  
272.6  
272.7  
272.8  
272.9  
273.0  
273.1  
273.2  
273.3  
273.4  
273.5  
273.6  
273.7  
273.8  
273.9  
274.0  
274.1  
274.2  
274.3  
274.4  
274.5  
274.6  
274.7  
274.8  
274.9  
275.0  
275.1  
275.2  
275.3  
275.4  
275.5  
275.6  
275.7  
275.8  
275.9  
276.0  
276.1  
276.2  
276.3  
276.4  
276.5  
276.6  
276.7  
276.8  
276.9  
277.0  
277.1  
277.2  
277.3  
277.4  
277.5  
277.6  
277.7  
277.8  
277.9  
278.0  
278.1  
278.2  
278.3  
278.4  
278.5  
278.6  
278.7  
278.8  
278.9  
279.0  
279.1  
279.2  
279.3  
279.4  
279.5  
279.6  
279.7  
279.8  
279.9  
280.0  
280.1  
280.2  
280.3  
280.4  
280.5  
280.6  
280.7  
280.8  
280.9  
281.0  
281.1  
281.2  
281.3  
281.4  
281.5  
281.6  
281.7  
281.8  
281.9  
282.0  
282.1  
282.2  
282.3  
282.4  
282.5  
282.6  
282.7  
282.8  
282.9  
283.0  
283.1  
283.2  
283.3  
283.4  
283.5  
283.6  
283.7  
283.8  
283.9  
284.0  
284.1  
284.2  
284.3  
284.4  
284.5  
284.6  
284.7  
284.8  
284.9  
285.0  
285.1  
285.2  
285.3  
285.4  
285.5  
285.6  
285.7  
285.8  
285.9  
286.0  
286.1  
286.2  
286.3  
286.4  
286.5  
286.6  
286.7  
286.8  
286.9  
287.0  
287.1  
287.2  
287.3  
287.4  
287.5  
287.6  
287.7  
287.8  
287.9  
288.0  
288.1  
288.2  
288.3  
288.4  
288.5  
288.6  
288.7  
288.8  
288.9  
289.0  
289.1  
289.2  
289.3  
289.4  
289.5  
289.6  
289.7  
289.8  
289.9  
290.0  
290.1  
290.2  
290.3  
290.4  
290.5  
290.6  
290.7  
290.8  
290.9  
291.0  
291.1  
291.2  
291.3  
291.4  
291.5  
291.6  
291.7  
291.8  
291.9  
292.0  
292.1  
292.2  
292.3  
292.4  
292.5  
292.6  
292.7  
292.8  
292.9  
293.0  
293.1  
293.2  
293.3  
293.4  
293.5  
293.6  
293.7  
293.8  
293.9  
294.0  
294.1  
294.2  
294.3  
294.4  
294.5  
294.6  
294.7  
294.8  
294.9  
295.0  
295.1  
295.2  
295.3  
295.4  
295.5  
295.6  
295.7  
295.8  
295.9  
296.0  
296.1  
296.2  
296.3  
296.4  
296.5  
296.6  
296.7  
296.8  
296.9  
297.0  
297.1  
297.2  
297.3  
297.4  
297.5  
297.6  
297.7  
297.8  
297.9  
298.0  
298.1  
298.2  
298.3  
298.4  
298.5  
298.6  
298.7  
298.8  
298.9  
299.0  
299.1  
299.2  
299.3  
299.4  
299.5  
299.6  
299.7  
299.8  
299.9  
300.0  
300.1  
300.2  
300.3  
300.4  
300.5  
300.6  
300.7  
300.8  
300.9  
301.0  
301.1  
301.2  
301.3  
301.4  
301.5  
301.6  
301.7  
301.8  
301.9  
302.0  
302.1  
302.2  
302.3  
302.4  
302.5  
302.6  
302.7  
302.8  
302.9  
303.0  
303.1  
303.2  
303.3  
303.4  
303.5  
303.6  
303.7  
303.8  
303.9  
304.0  
304.1  
304.2  
304.3  
304.4  
304.5  
304.6  
304.7  
304.8  
304.9  
305.0  
305.1  
305.2  
305.3  
305.4  
305.5  
305.6  
305.7  
305.8  
305.9  
306.0  
306.1  
306.2  
306.3  
306.4  
306.5  
306.6  
306.7  
306.8  
306.9  
307.0  
307.1  
307.2  
307.3  
307.4  
307.5  
307.6  
307.7  
307.8  
307.9  
308.0  
308.1  
308.2  
308.3  
308.4  
308.5  
308.6  
308.7  
308.8  
308.9  
309.0  
309.1  
309.2  
309.3  
309.4  
309.5  
309.6  
309.7  
309.8  
309.9  
310.0  
310.1  
310.2  
310.3  
310.4  
310.5  
310.6  
310.7  
310.8  
310.9  
311.0  
311.1  
311.2  
311.3  
311.4  
311.5  
311.6  
311.7  
311.8  
311.9  
312.0  
312.1  
312.2  
312.3  
312.4  
312.5  
312.6  
312.7  
312.8  
312.9  
313.0  
313.1  
313.2  
313.3  
313.4  
313.5  
313.6  
313.7  
313.8  
313.9  
314.0  
314.1  
314.2  
314.3  
314.4  
314.5  
314.6  
314.7  
314.8  
314.9  
315.0  
315.1  
315.2  
315.3  
315.4  
315.5  
315.6  
315.7  
315.8  
315.9  
316.0  
316.1  
316.2  
316.3  
316.4  
316.5  
316.6  
316.7  
316.8  
316.9  
317.0  
317.1  
317.2  
317.3  
317.4  
317.5  
317.6  
317.7  
317.8  
317.9  
318.0  
318.1  
318.2  
318.3  
318.4  
318.5  
318.6  
318.7  
318.8  
318.9  
319.0  
319.1  
319.2  
319.3  
319.4  
319.5  
319.6  
319.7  
319.8  
319.9  
320.0  
320.1  
320.2  
320.3  
320.4  
320.5  
320.6  
320.7  
320.8  
320.9  
321.0  
321.1  
321.2  
321.3  
321







STAROSTA POWIATU STASZOWSKIEGO  
Powiatowy Ośrodek Dokumentacji Geodezyjnej  
i Kartograficznej w Staszowie

Poświadczam się zgodność niniejszej mapy  
z oryginałem przyjętym do państwowego  
zasobu geodezyjnego i kartograficznego  
w dniu .....

Niniejsza mapa nie może służyć  
do celów projektowych

Staszów, .....

13 KWI 2011

Podpisano w Powiatowym Ośrodku  
Dokumentacji Geodezyjnej i Kartograficznej

STAROSTA POWIATU STASZOWSKIEGO  
Powiatowy Ośrodek Dokumentacji Geodezyjnej  
i Kartograficznej w Staszowie  
Reprodukcja, rocznie i rozprowadzanie niniejszej mapy  
wymaga zezwolenia, do którego mowa  
w art. 18 Ustawy z dn. 17 maja 1989 r. -  
Prawo Geodezyjne i Kartograficzne  
(Dz. U. Nr 30, poz. 153, z późniejszymi  
zmianami).

Staszów, dnia .....

3 KWI 2011

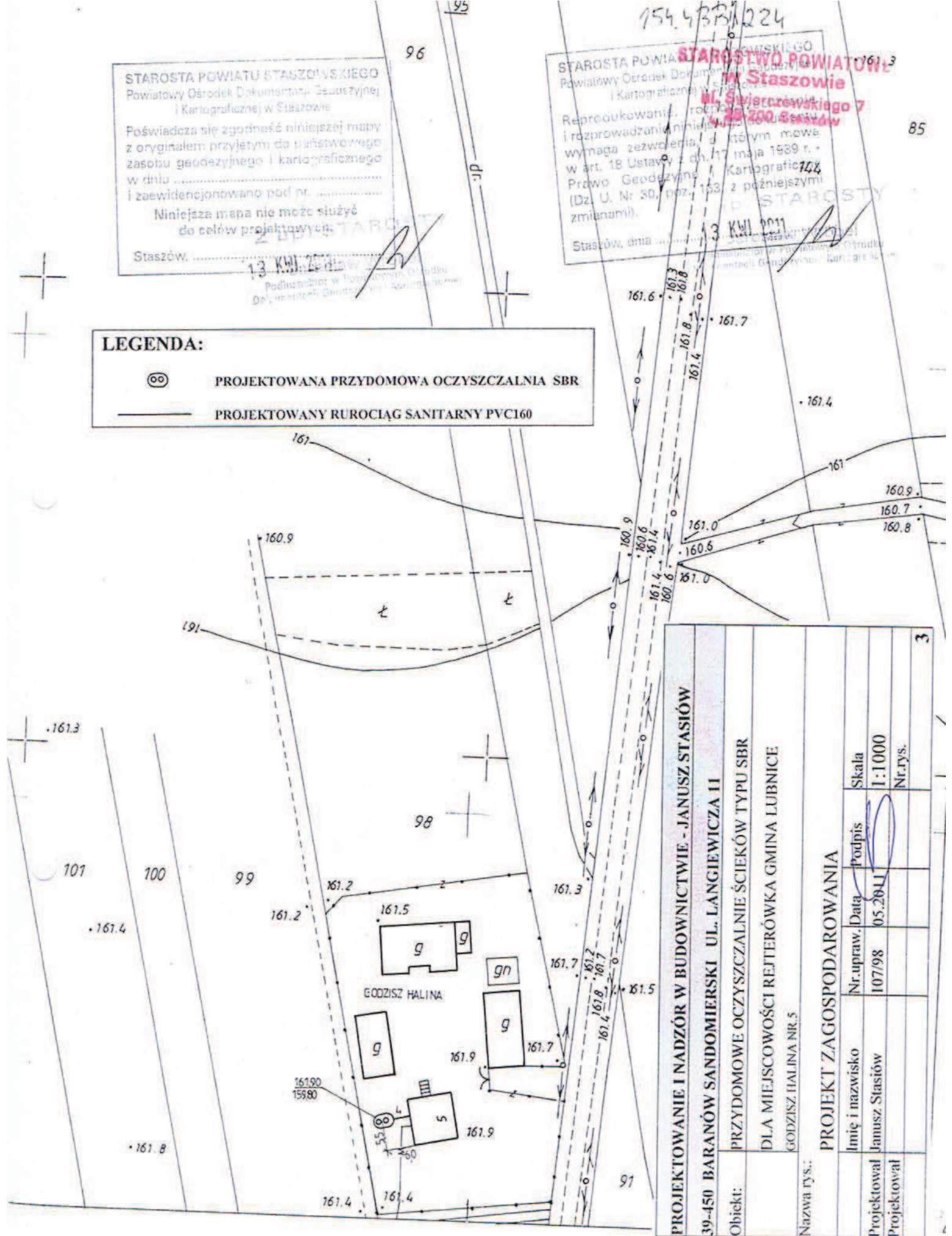
# LEGENDA:



PROJEKTOWANA PRZYDOMOWA OCZYSZCZALNIA SBR



PROJEKTOWANY RUROCIĄG SANITARNY PVC160





GUCA JANINA