

Mapa ewidencyjna
Skala 1:5000

STAROSTWO POWIATOWE
w Staszowie

ul. Świerczewskiego 7
28-200 Staszów

Obręb..... *Ordec Duży*

STAROSTA POWIATU STASZOWSKIEGO
Powiatowy Ośrodek Dokumentacji Geodezyjnej
i Kartograficznej w Staszowie

Reprodukowanie, rozpowszechnianie
i rozprowadzanie niniejszego dokumentu
w formie druku, o którym mowa
w art. 17 ustawy z dnia 17 maja 1989 r.
o Kartografii i Kartograficznej
Dz. U. z Nr 30, poz. 165, z późniejszymi
zmianami).

Staszów, dnia

STAROSTA POWIATU STASZOWSKIEGO
Powiatowy Ośrodek Dokumentacji Geodezyjnej
i Kartograficznej w Staszowie

Poświadczam zgodność niniejszego
dokumentu z oryginałem przyjętym do
państwowego zasobu geodezyjnego i karto-
graficznego przez Starostę Staszowskiego
w dniu r. ewid.

13 KWI 2021

Staszów,

STAROSTA

Jarosław W. Nibel

Podinspektor w Powiatowym Ośrodku
Dokumentacji Geodezyjnej i Kartograficznej





154.433.1/14

STAROSTWO POWIATOWE
w Staszowieul. Świerczewskiego 7
28-200 Staszów

STAROSTA POWIATU STASZOWSKIEGO
Powiatowy Główny Ośrodek Dokumentacji Geodezyjnej i Kartograficznej w Staszowie

Pokrywa się zgodność niniejszej mapy z oryginałem przesyłanym do państwowego zasobu geodezyjnego i kartograficznego w dniu.....
i zarejestrowano pod nr.

Niniejsza mapa nie może służyć do celów projektowych.

Staszów: 13 KWI 2011

STAROSTA POWIATU STASZOWSKIEGO
Powiatowy Ośrodek Dokumentacji Geodezyjnej i Kartograficznej w Staszowie

po opublikowaniu, rozpowszechnianiu i rozprowadzaniu niniejszego dokumentu wymaga zezwolenia, o którym mowa w art. 16 ustawy z dn. 17 maja 1989 r. - Prawo Geodezyjne i Kartograficzne (Dz. U. nr 30, poz. 163, z późniejszymi zmianami).

Z upr. STAROSTY

Staszów: 13 KWI 2011

Podinspektor w Powiatowym Ośrodku Dokumentacji Geodezyjnej i Kartograficznej

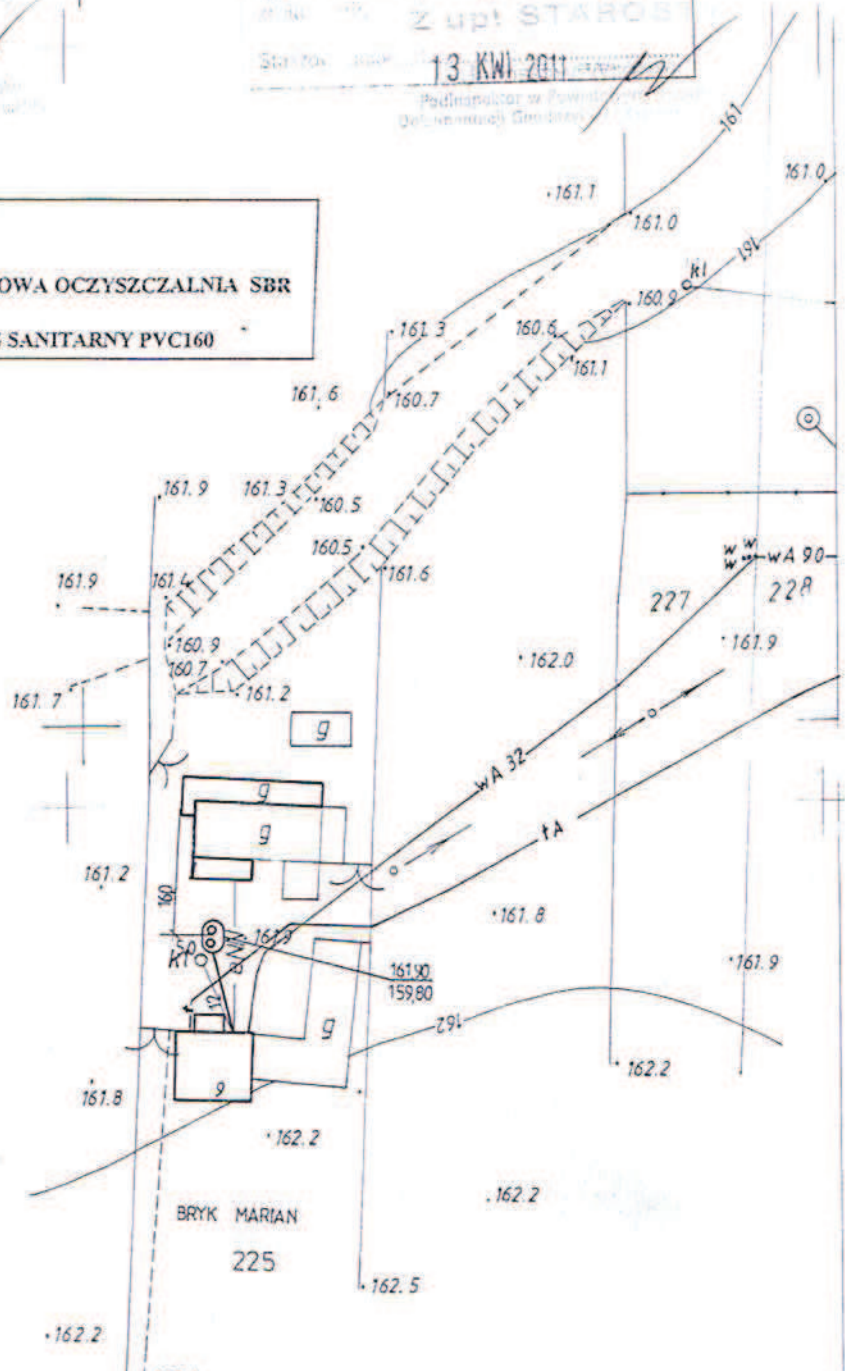
LEGENDA:



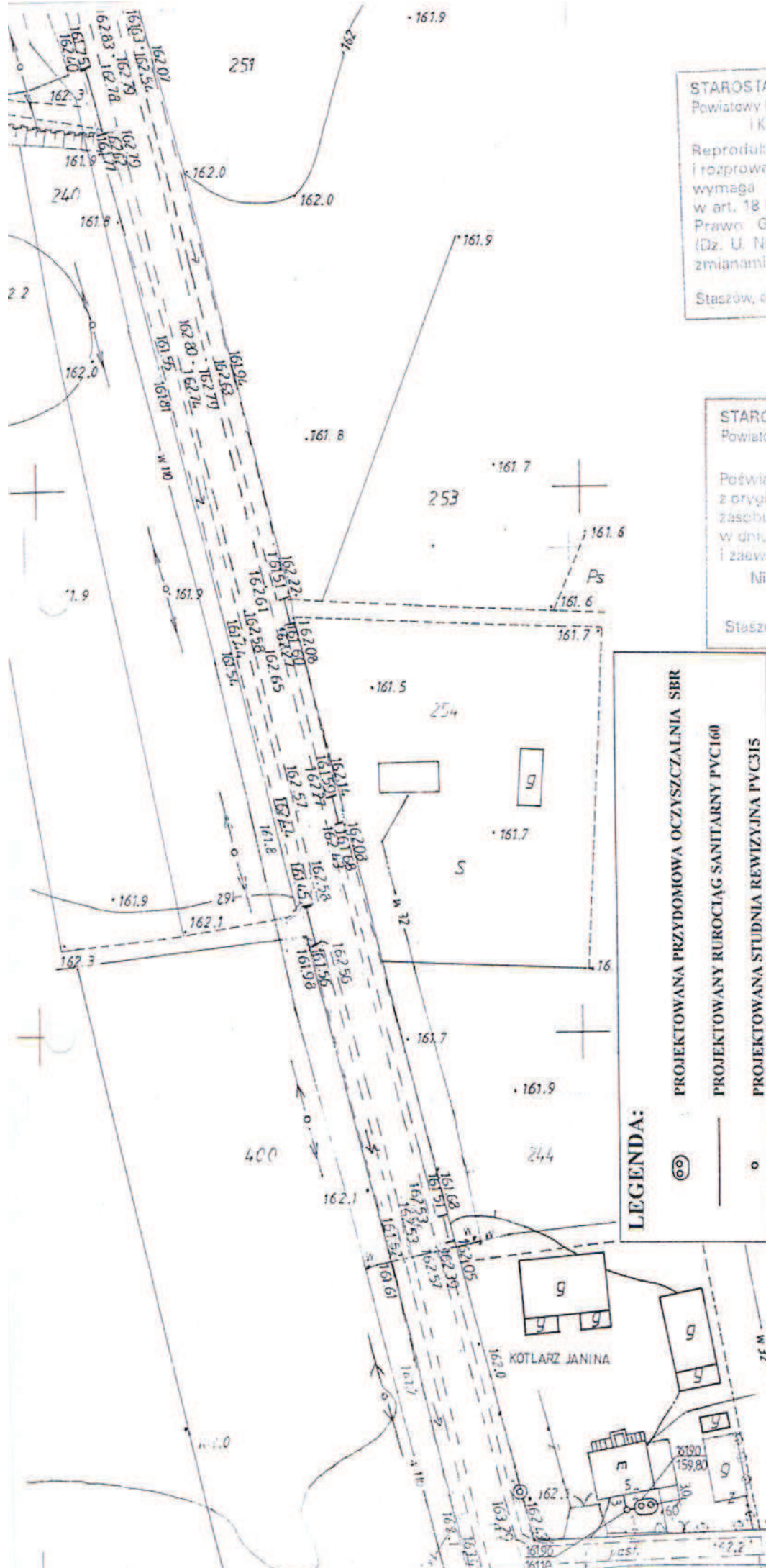
PROJEKTOWANA PRZYDOMOWA OCZYSZCZALNIA SBR



PROJEKTOWANY RUROCIĄG SANITARNY PVC160



13. Kuli 2011



154.433.173

STAROSTWO KRAJOWE
W Staszowie
 ul. Świerczewskiego 7
 28-200 Staszów

STAROSTA POWIATU STASZÓWSKIEGO
 Powiatowy Ośrodek Dokumentacji Geodezyjnej
 i Kartograficznej w Staszowie

Reprodukcja, rozprowadzanie niniejszego dokumentu wymaga zezwolenia, o którym mowa w art. 18 Ustawy z dn. 17 maja 1989 r. - Prawo Geodezyjne i Kartograficzne (Dz. U. Nr 30, poz. 163, z późniejszymi zmianami).

Staszów, dnia 13 KWI 2011

STAROSTA POWIATU STASZÓWSKIEGO
 Powiatowy Ośrodek Dokumentacji Geodezyjnej
 i Kartograficznej w Staszowie

Poświadczam się zgodność niniejszej mapy z oryginałem przyjętym do państwowego zasobu geodezyjnego i kartograficznego w dniu i zaewidencjonowaną pod nr.

Niniejsza mapa nie może służyć do celów projektowych.


Staszów, 13 KWI 2011

LEGENDA:

PROJEKTOWANA PRZYDOMOWA OCZYSZCZALNIA SBR

PROJEKTOWANY RUROCIĄG SANITARNY PVC160

PROJEKTOWANA STUDNIA REWIZYJNA PVC315

PROJEKTOWANIE I NADZÓR W BUDOWNICTWIE - JANUSZ STASIÓW				
39-450 BARANÓW SANDOMIERSKI UL. LANGIEWICZA 11				
Obiekt:	PRZYDOMOWE OCZYSZCZALNIE ŚCIEKÓW TYPU SBR			
	DLA MIEJSCOWOŚCI ORZELEC DUŻY GMINA LUBNICE			
Nazwa rys.:	KOTLARZ JANINA NR.5			
PROJEKT ZAGOSPODAROWANIA				
	Imię i nazwisko	Nr.upraw.	Data	Podpis
Projektował	Janusz Stasiów	107/98	05.2011	
Projektował				
				Skala
				1:1000
				Nr.rys.
				4