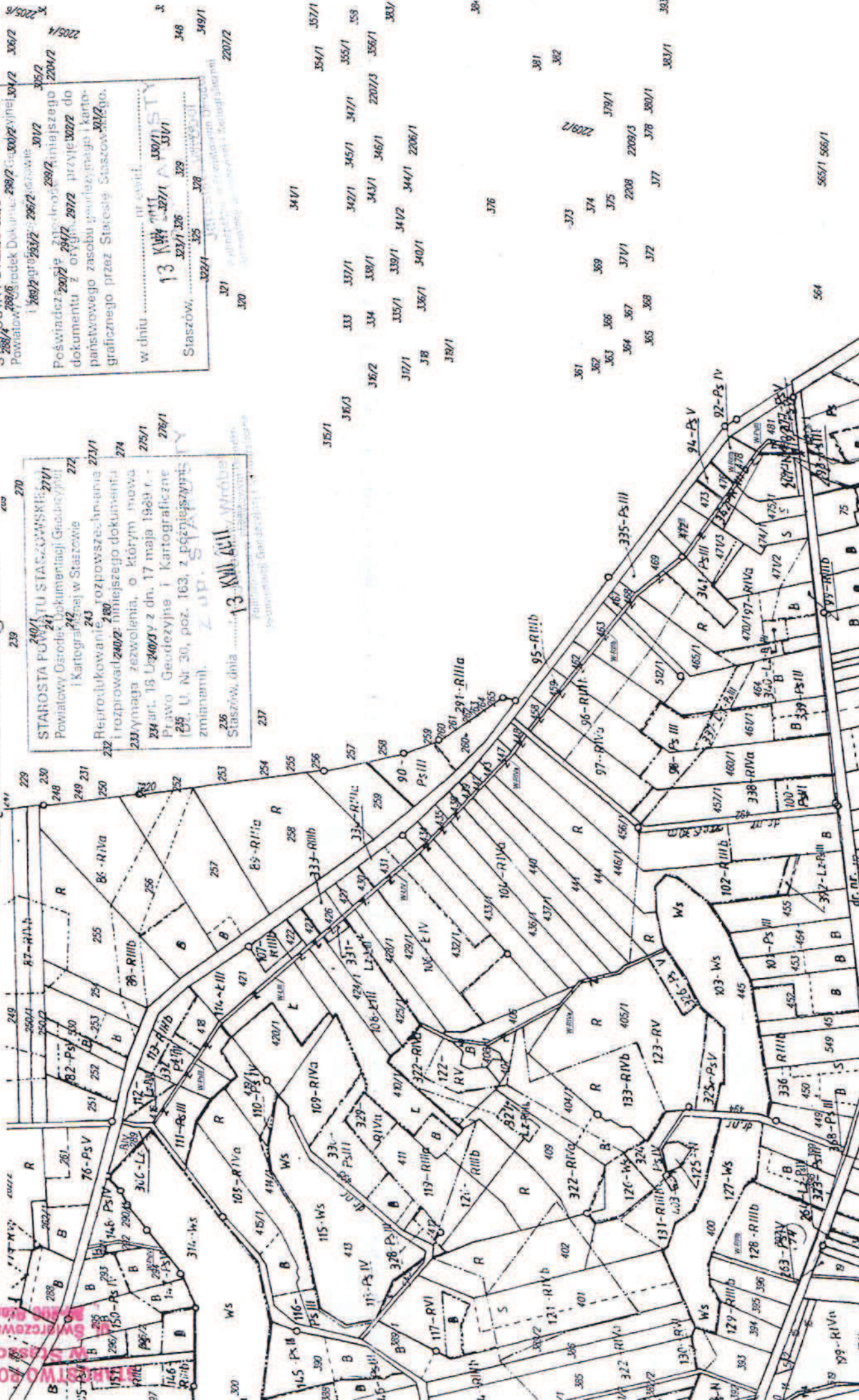


OSTWO POWIATOWE
W Staszowie
Świerczewskiego 7
34-100 Staszów

Skala 1:5000

Obrež.



Obwód.....Czaryzna.....

ul. Świerczewskiego 7
28-200 Staszów

STAROSTA POWIATU STASZOWSKIEGO
Powiatowy Ośrodek Dokumentacji Geodezyjnej i Kartograficznej w Staszowie 55/1
2098
Reprodukowanie, rozprowadzanie niniejszego dokumentu wymaga zezwolenia, o którym mowa w art. 18 Ustawy z dn. 17 maja 1989 r. - Prawo Geodezyjne i Kartograficzne (Dz. U. Nr 30, poz. 163, z późniejszymi zmianami). 56/1
Staszów, dnia 08-05-2019 STY

Jarosław W. 1967/11/18/2
Podinspektor w Powiatowym Ośrodku
dokumentacji Geodezyjno-Geograficznej



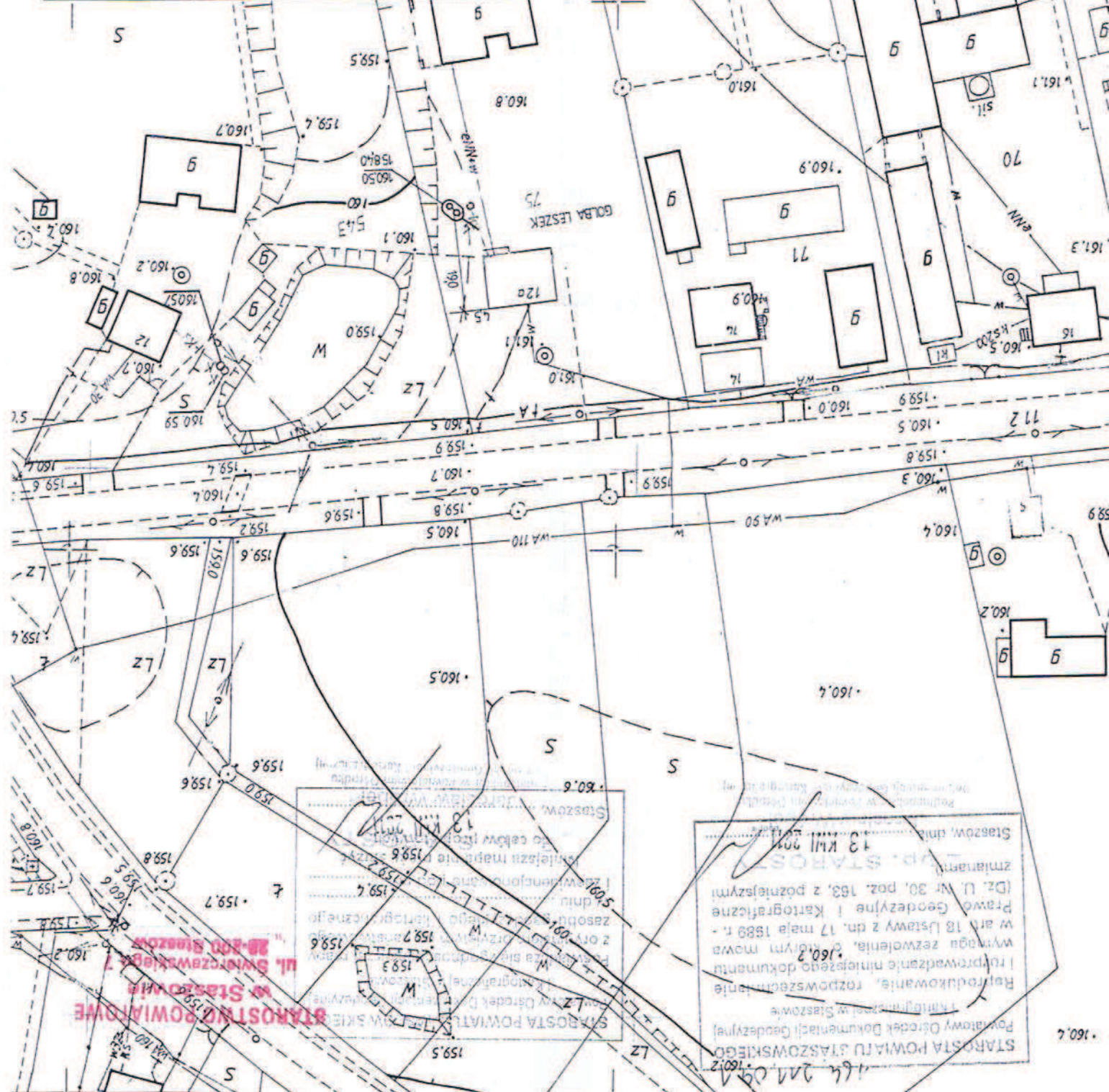
Projektował	Janusz Stasiów	Nr. upraw.	Data	Podpis	Skala	Nr. rys.
Projektował	Janusz Stasiów	107/98	05.2011		1:1000	
PROJEKT ZAGOSPODAROWANIA						
Nazwa rys.:						
DŁUGOŚĆ MIERZENIA NR 174 GOLBA LESZEK NR 124 BRZY WŁOZIMIECZ NR 194 IŁA TADELUSZ NR 22 PTAŁ TEOFORA NR 18						
DLA MIEJSCOWOŚCI CZARZYNA GMINA LUBNICE						
PRZYDOMOWE OCZYSZCZALNIE ŚCIEKÓW TYPU SBR						
39-450 BARANÓW SANDOMIERSKI UL. LANGIEWICZA II						
PROJEKTOWANIE I NADZÓR W BUDOWNICTWIE - JANUSZ STASIÓW						

LEGENDA:

○ PROJEKTOWANA PRZYDOMOWA OCZYSZCZALNIA SBR

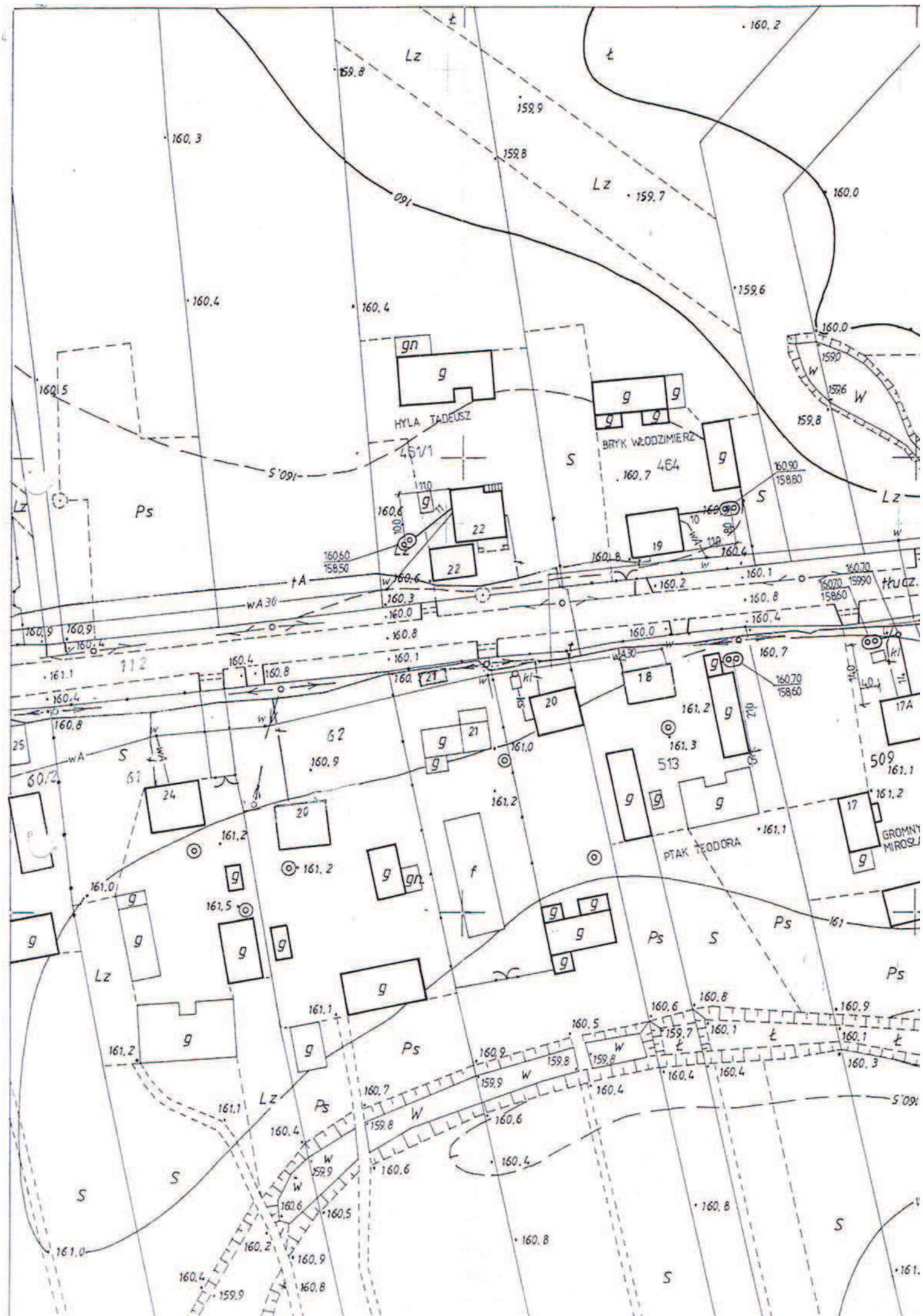
— PROJEKTOWANY RUCIOCIĄG SANITARNY PVC160

○ PROJEKTOWANA STUDNIA REWIZYJNA PVC15



STAROSTA POWIATU STĄSZOWSKIEGO
Powsiatowy Ośrodek Dokumentacji Geodezyjnej
Kartograficzny w Staszowie
Rajdunkowanie, rozpowszechnienie
i wprowadzanie niniejszego dokumentu
wymaga zezwolenia, o którym mowa
w art. 18 Ustawy z dn. 17 maja 1989 r. -
Prawo Geodezyjne i Kartograficzne
[Dz. U. Nr 30, poz. 153, z późniejszymi
zmianami]
Staszów, dnia 13 kwi 2011

STAROSTA POWIATU STĄSZOWSKIEGO
Powsiatowy Ośrodek Dokumentacji Geodezyjnej
Kartograficzny w Staszowie
Rajdunkowanie, rozpowszechnienie
i wprowadzanie niniejszego dokumentu
wymaga zezwolenia, o którym mowa
w art. 18 Ustawy z dn. 17 maja 1989 r. -
Prawo Geodezyjne i Kartograficzne
[Dz. U. Nr 30, poz. 153, z późniejszymi
zmianami]
Staszów, dnia 13 kwi 2011

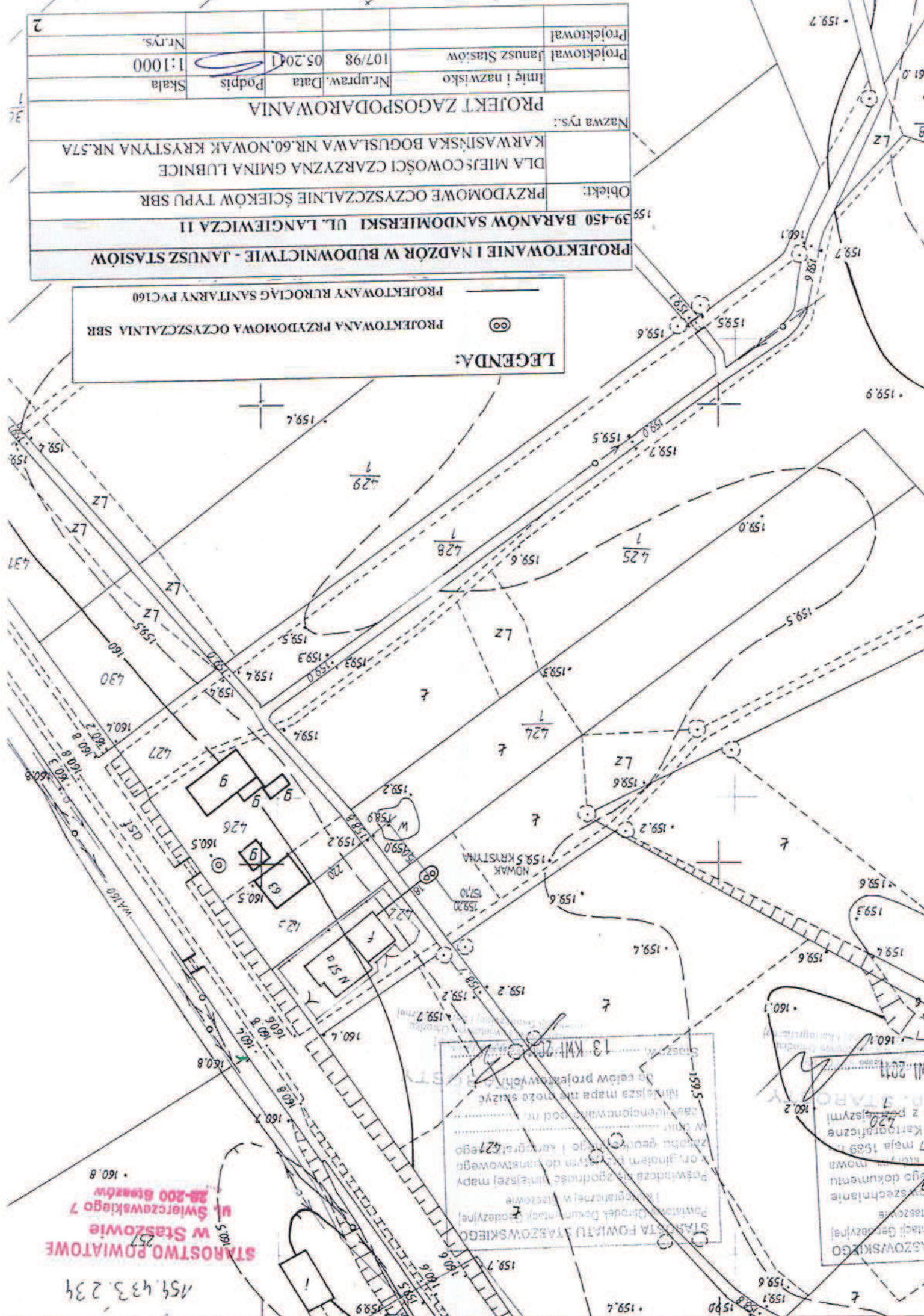


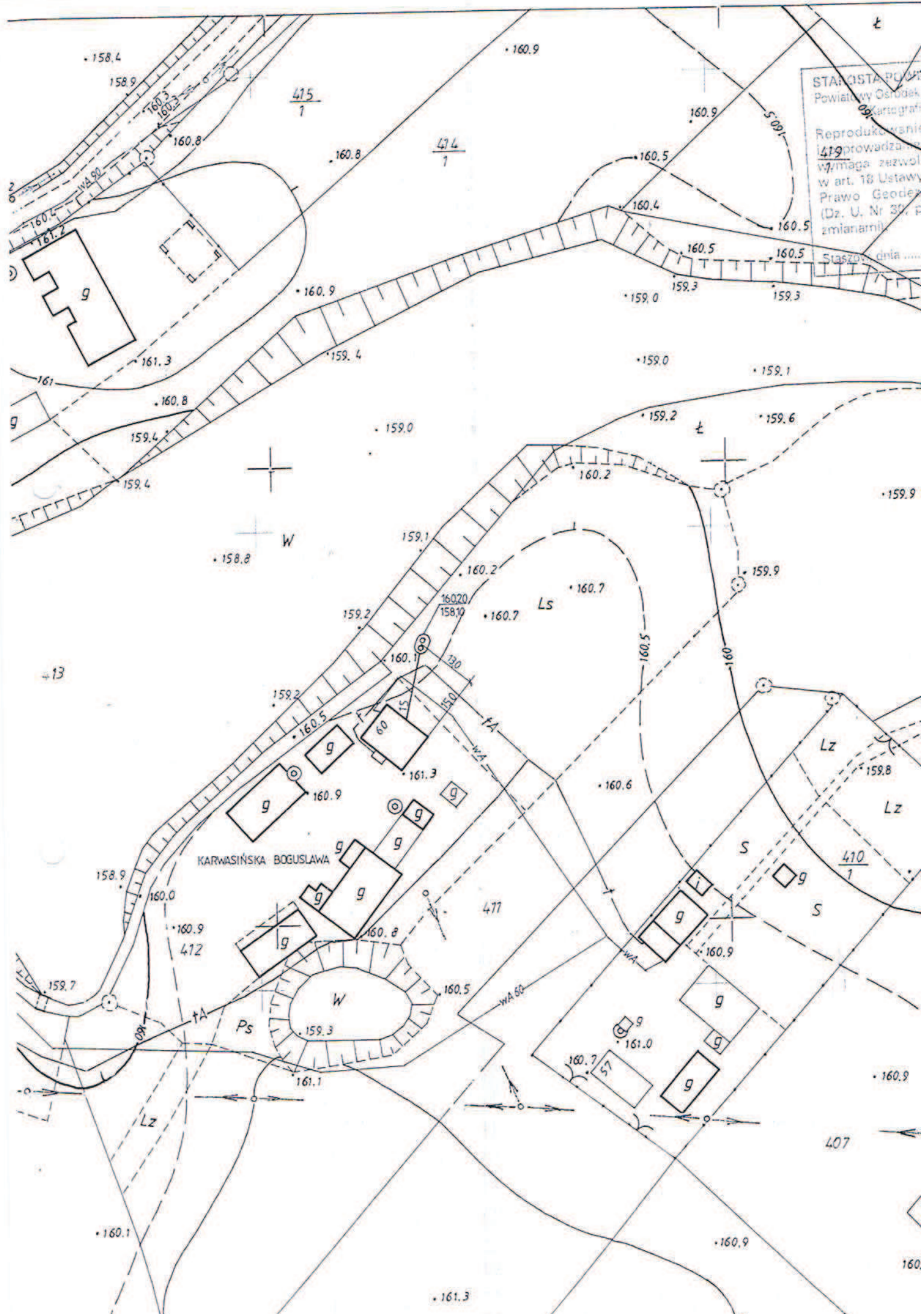
PROJEKTOWANIE I NADZÓR W BUDOWNICTWIE - JANUSZ STASIÓW				
39-450 BARANÓW SANDOMIERSKI UL. LANGIEWICZA II				
PRZYDOMOWE OCZYSZCZALNIE ŚCIEKÓW TYPU SBR				
DLA MIEJS COWOŚCI CZARZYNA GMINA LUBNICE				
KARWASINSKA BOGUSŁAWA NR.60.NOWAK KRYSZYNA NR.57A				
Nazwa rys.:				
PROJEKT ZAGOSPODAROWANIA				
Projektował	Janusz Stasiów	Nr. upraw.	107/98	05.201
Projektował	Janusz Stasiów	Data	107/98	05.201
Projektował	Janusz Stasiów	Podpis		
Projektował	Janusz Stasiów	Skala	1:1000	
Projektował	Janusz Stasiów	Nr. rys.		2

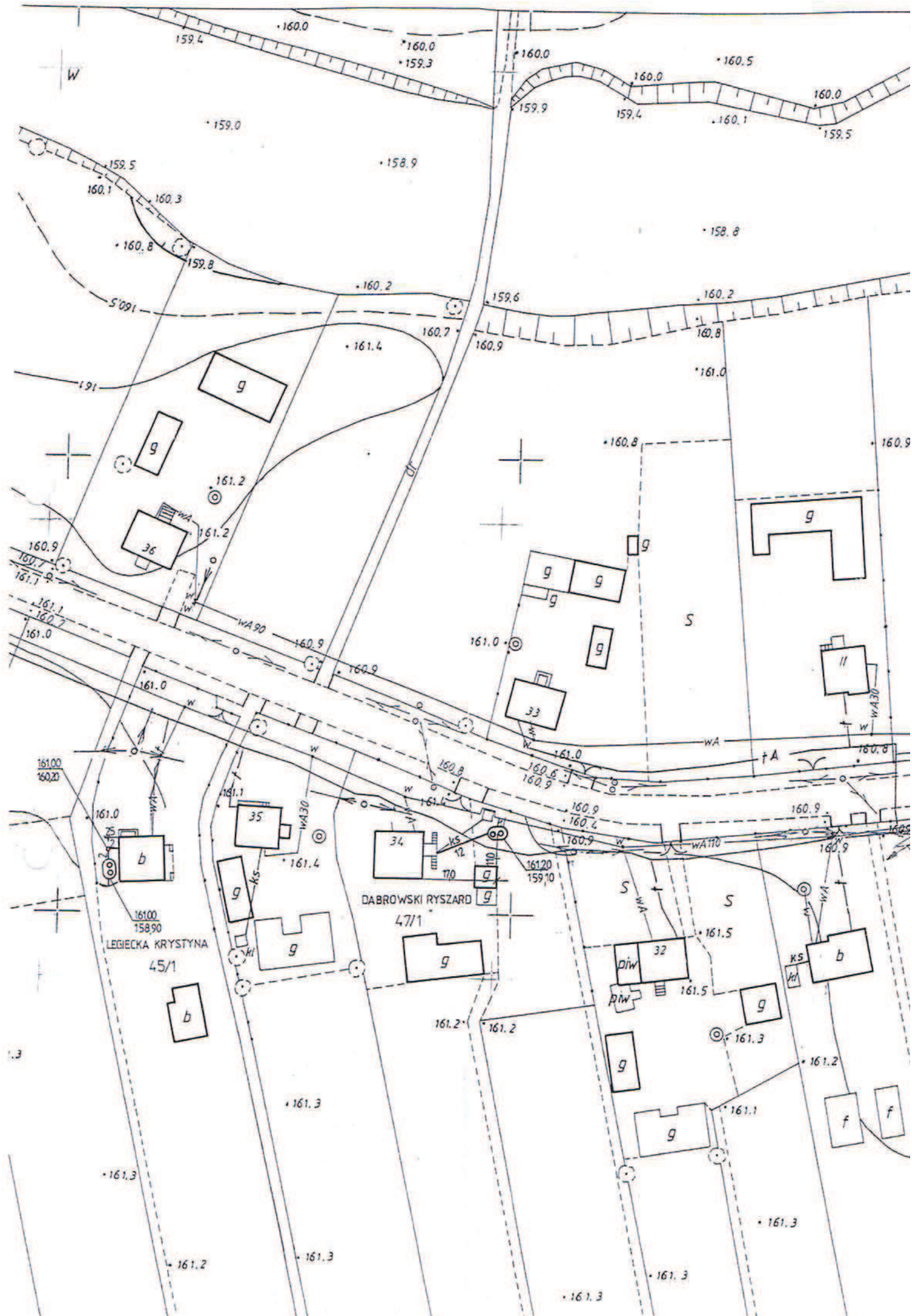
LEGENDA:

PROJEKTOWANA PRZYDOMOWA OCZYSZCZALNIA SBR

PROJEKTOWANY RUKOCIĄG SANITARNY PVC160







STAROSTA P. ul. Świerczewskiego 7
 Powiatowy Ośrodek Dokumentacji Geodezyjnej i Kartograficznej w Staszowie
 Reprodukowanie, rozpowszechnianie i rozprowadzanie niniejszego dokumentu wymaga zezwolenia, o którym mowa w art. 18 Ustawy z dn. 17 maja 1989 r. - Prawo Geodezyjne i Kartograficzne (Dz. U. Nr 30, poz. 163 z późniejszymi zmianami).
 Staszów, dnia 18.08.2011

166 711 061
STAROSTWO POWIATOWE w Staszowie
 STAROSTA P. ul. Świerczewskiego 7
 Powiatowy Ośrodek Dokumentacji Geodezyjnej i Kartograficznej w Staszowie
 Poświadczam zgodność niniejszej mapy z oryginałem przyjętym do państwowego zasobu geodezyjnego i kartograficznego w dniu 16.06.2011
 i zaawizowane pod nr.
 Niniejsza mapa nie może służyć do celów projektowych
 Staszów, 13.08.2011

PROJEKTOWANIE I NADZÓR W BUDOWNICTWIE - JANUSZ STASIÓW

39-450 BARANÓW SANDOMIERSKI UL. LANGIEWICZA 11

Obiekt: PRZYDOMOWE OCZYSZCZALNIE ŚCIEKÓW TYPU SBR

DLA MIEJSCOWOŚCI CZARZYŻNA GMINA LUBNICE
 PALUCH KRZYSZTOF NR.8

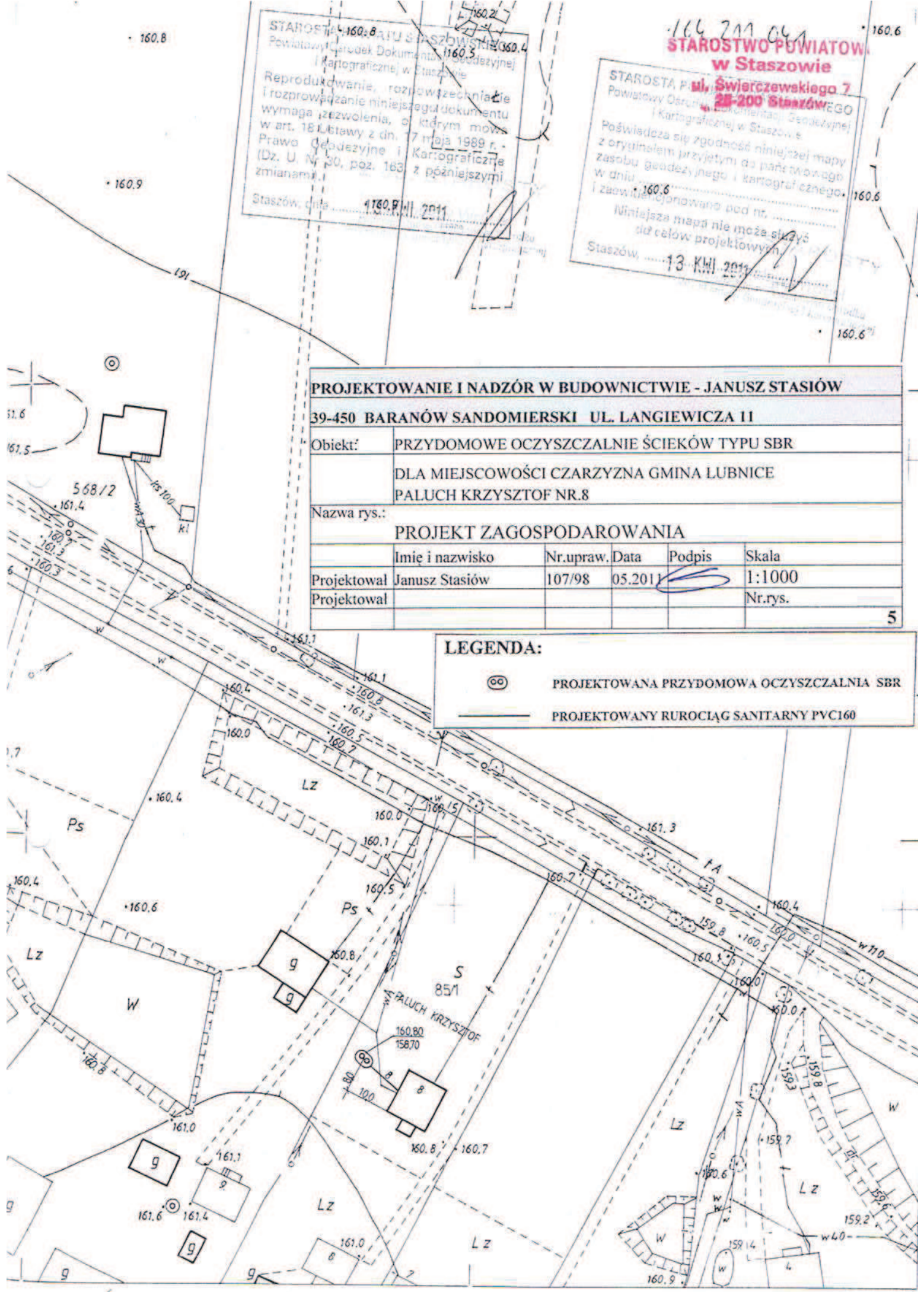
Nazwa rys.:
PROJEKT ZAGOSPODAROWANIA

	Imię i nazwisko	Nr.upraw.	Data	Podpis	Skala
Projektował	Janusz Stasiów	107/98	05.2011		1:1000
Projektował					Nr.rys.
					5

LEGENDA:

PROJEKTOWANA PRZYDOMOWA OCZYSZCZALNIA SBR

PROJEKTOWANY RUROCIĄG SANITARNY PVC160



STAROSTA POWIATU STASZOWSKIEGO
Powiatowy Główny Dokumentacji Geodezyjnej
i Kartograficznej w Staszowie

Reprodukcja i rozpowszechnienie
i wykorzystanie niniejszego dokumentu
wymaga zezwolenia, o którym mowa
w art. 18 Ustawy z dn. 17 maja 1989 r. -
Prawo Geodezyjne i Kartograficzne
(Dz. U. Nr 30, poz. 163, z późniejszymi
zmianami).

Staszów, dnia 13 KWI 2011

154.433.232
STAROSTWO POWIATOWE
w Staszowie
ul. Świerczewskiego 7
28-200 Staszów

STAROSTA POWIATU STASZOWSKIEGO
Powiatowy Główny Dokumentacji Geodezyjnej
i Kartograficznej w Staszowie

Poświadczam, że zgodność niniejszej mapy
z oryginałem przetestowałem do państwowego
zobowiązania geodezyjnego i kartograficznego
w dniu 13 KWI 2011
Staszów, dnia 13 KWI 2011

PROJEKTOWANIE I NADZÓR W BUDOWNICTWIE - JANUSZ STASIÓW

39-450 BARANÓW SANDOMIERSKI UL. LANGIEWICZA 11

Obiekt: PRZYDOMOWE OCZYSZCZALNIE ŚCIEKÓW TYPU SBR

DLA MIEJSCOWOŚCI CZARZYŻNA GMINA LUBNICE
ROSZKIEWICZ ARTUR NR.64

Nazwa rys.: PROJEKT ZAGOSPODAROWANIA

	Imię i nazwisko	Nr.upraw.	Data	Podpis	Skala
Projektował	Janusz Stasiów	107/98	05.2011		1:1000
Projektował					Nr.rys.
					7

LEGENDA:



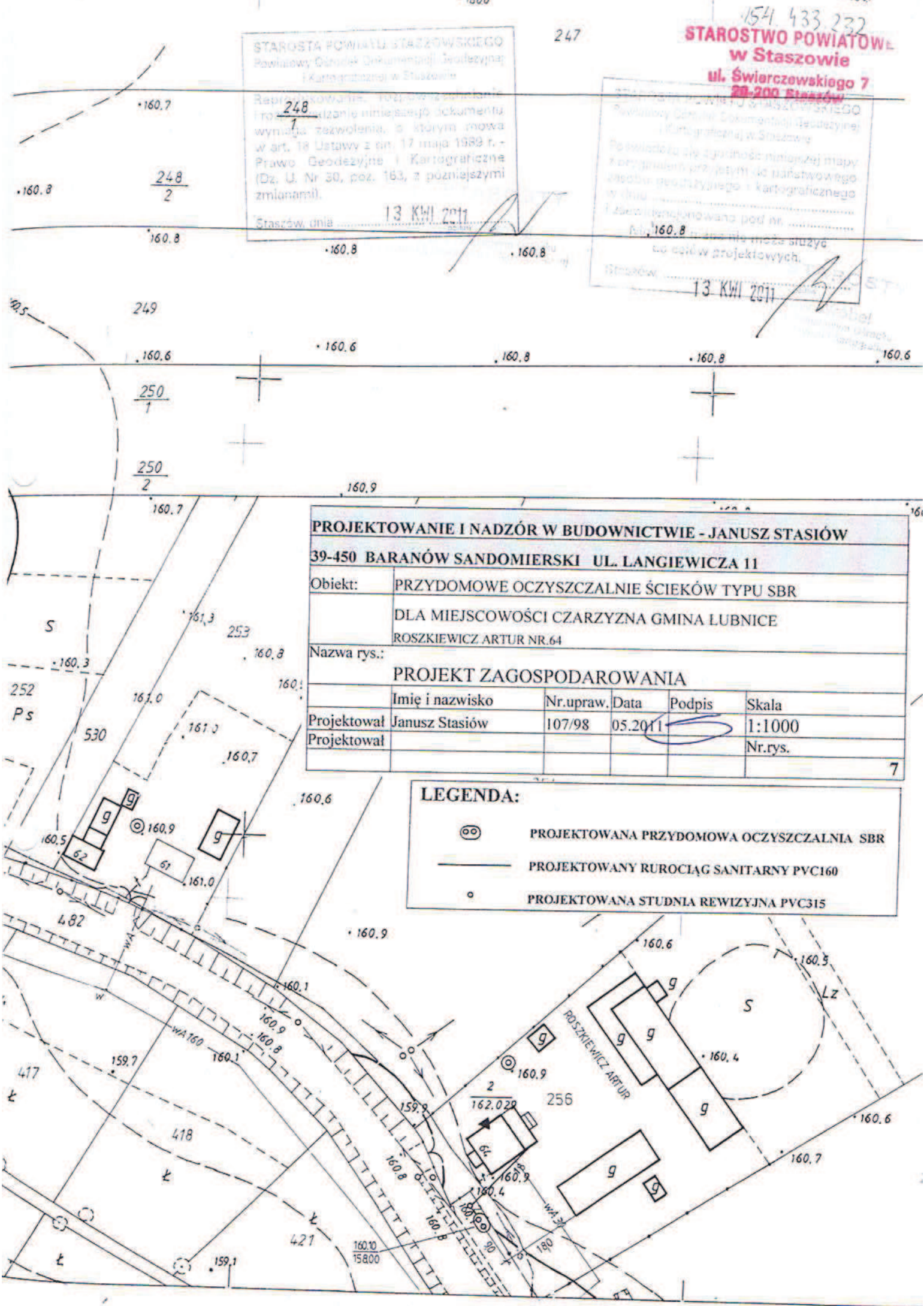
PROJEKTOWANA PRZYDOMOWA OCZYSZCZALNIA SBR



PROJEKTOWANY RUROCIĄG SANITARNY PVC160



PROJEKTOWANA STUDNIA REWIZYJNA PVC315



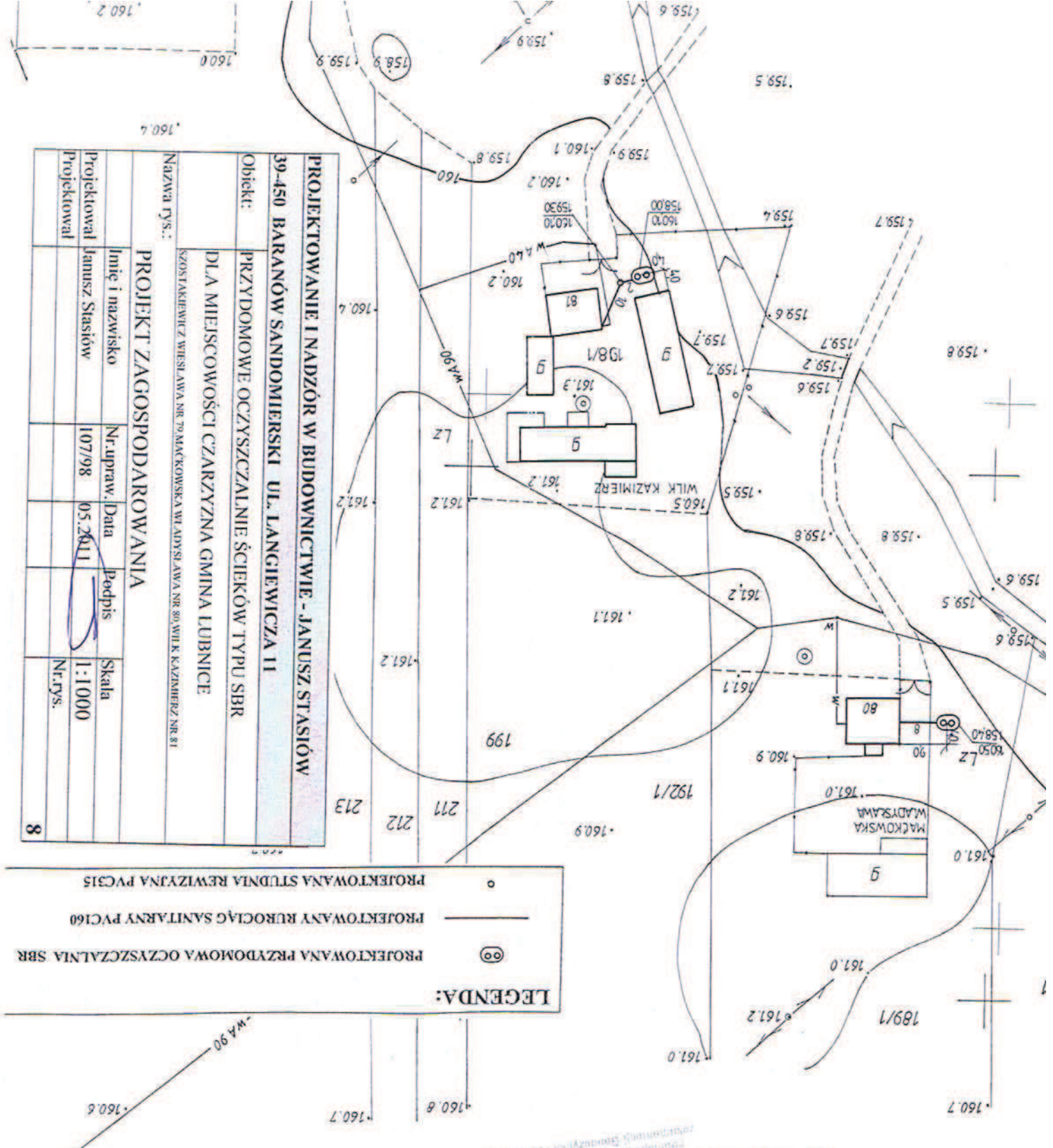
STAROSTWO POWIATOWE
w Staszowie 161.1
ul. Świerczewskiego 7
20-200 Białystok

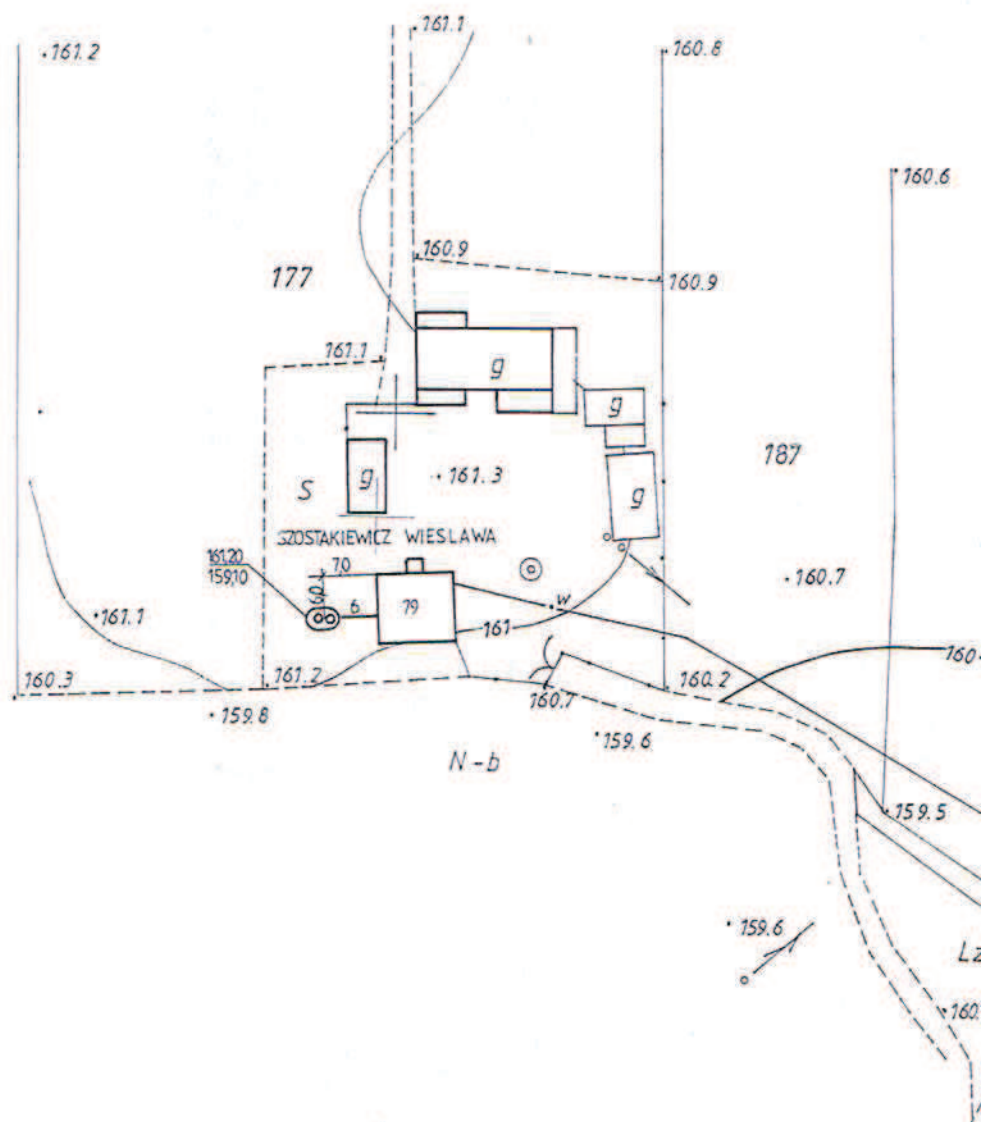
STAROSTA POWIATU STASZOWSKIEGO
Pomocnik Starosty (zastępca Starosty)
[Kartograficzny] a [Inżynierski]
Reprodukowanie, rozpowszechnianie, wydanie
rozprowadzanie, rozpowszechnianie, wydanie
wymaga zezwolenia, o którym mowa
w art. 18 Ustawy z dn. 17 maja 1983 r.
Prawo Geodezyjne i Kartograficzne
(Dz. U. Nr 30, poz. 163, z późniejszymi
zmianami).
Staszów, dnia 13 Kwi 2011

STAROSTA POWIATU STASZOWSKIEGO
Pomocnik Starosty (zastępca Starosty)
[Kartograficzny] a [Inżynierski]
Powsiadczą się zgodność niniejszej mapy
z oryginałem przesyłanym do górnictwa
z zasobu geodezyjnego i kartograficznego
i zawiadczono pod nr
Niniejsza mapa nie może służyć
do celów projektowych
Staszów, dnia 13 Kwi 2011

LEGENDA:
⊙ PROJEKTOWANA PRZYDOMOWA OCZYSZCZALNIA SBR
— PROJEKTOWANY RUROCIĄG SANITARNY PVC160
○ PROJEKTOWANA STUDNIA REWIZYJNA PVC15

Nazwa rys.: PROJEKT ZAGOSPODAROWANIA			
Projektował	Janusz Stasiów	Nr. upraw.	Data
Projektował	Janusz Stasiów	107/98	05.2011
Projektował	Janusz Stasiów	Podpis	Skala
Projektował	Janusz Stasiów	1:1000	Nr. rys.
Projektował	Janusz Stasiów	8	





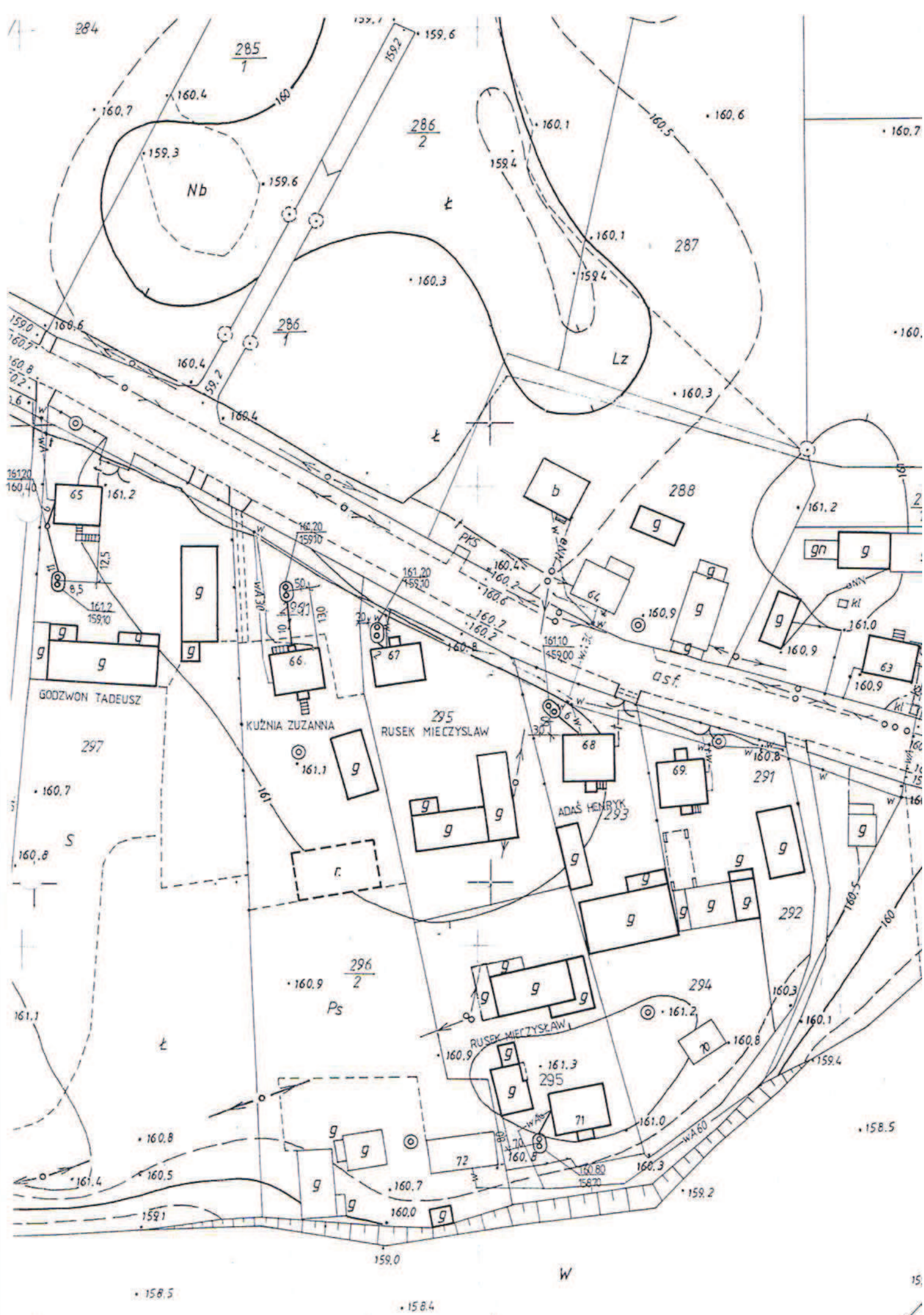
[illegible]

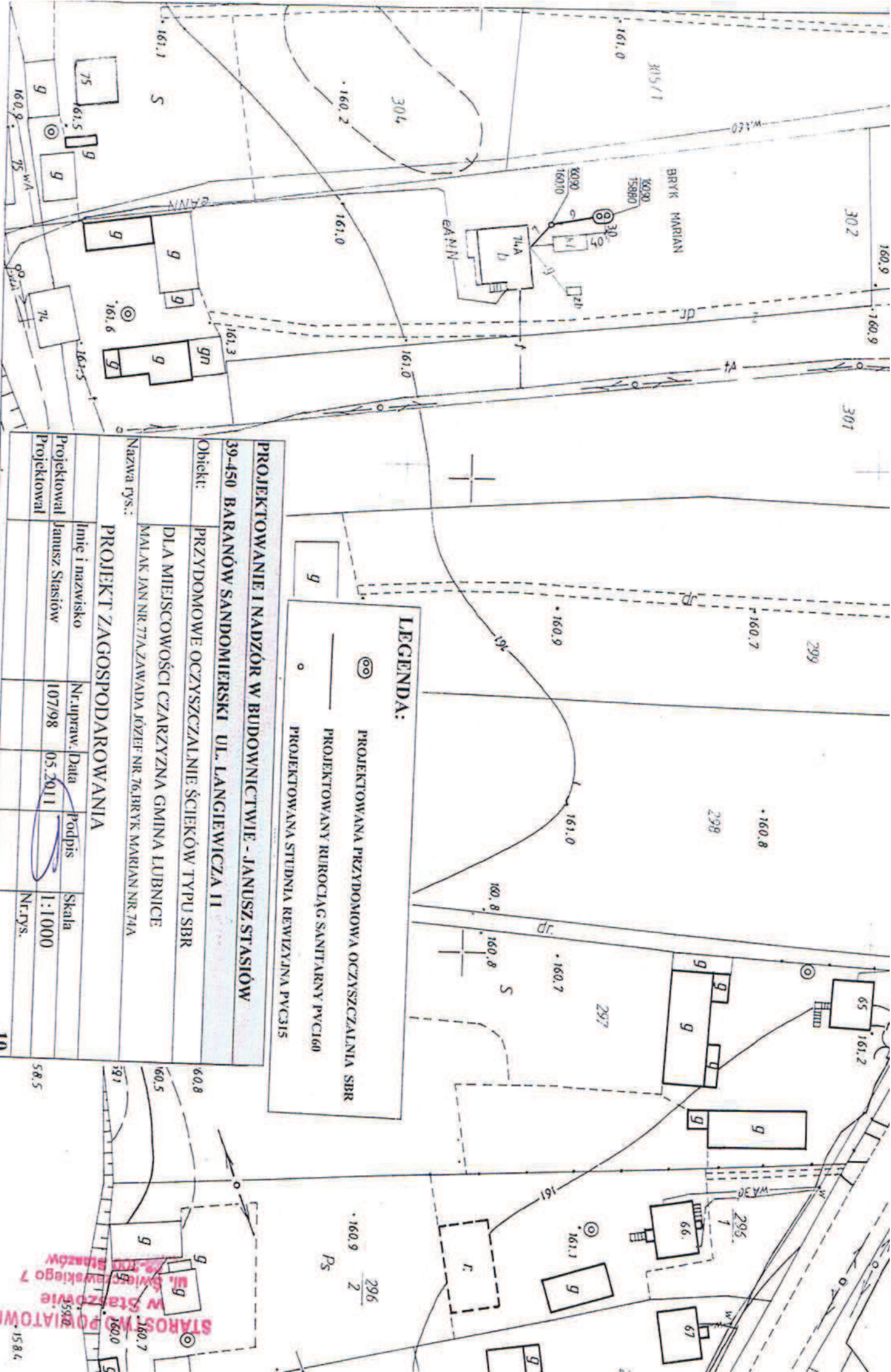
PROJEKTOWANA PRZYMOWA OCZYSZCZALNIA SBR
PROJEKTOWANY RUROCIĄG SANITARNY PVC160
PROJEKTOWANA STUDNIA KREWIZYJNA PVC315

13 KWI 2011

STANOSTWO POWIATOWE
w Staszowie
ul. Świerczewskiego 7
28-200 Staszów

154.433.232





LEGENDA:



PROJEKTOWANA PRZYDOMOWA OCZYSZCZALNIA SBR

PROJEKTOWANY KUROCIĄG SANITARNY PVC160

PROJEKTOWANA STUDIUM REWIZYJNA PVC315

PROJEKTOWANIE I NADZÓR W BUDOWNICTWIE - JANUSZ STASIÓW


39-450 BARANÓW SANDOMIERSKI UL. LANGIEWICZA 11

Opis:	PRZYDOMOWE OCZYSZCZALNIE ŚCIEKÓW TYPU SBR
-------	---

DELA MIŁOSŁOWOŚCI CZARZYŃNA GMINA LUBNICE

PIGŁAN JAN NR. 1/A, ZAWAŁDA JOZEF NR. 76, BRYK MARIAN NR. 74A

PROJEKT ZAGOSPODAROWANIA

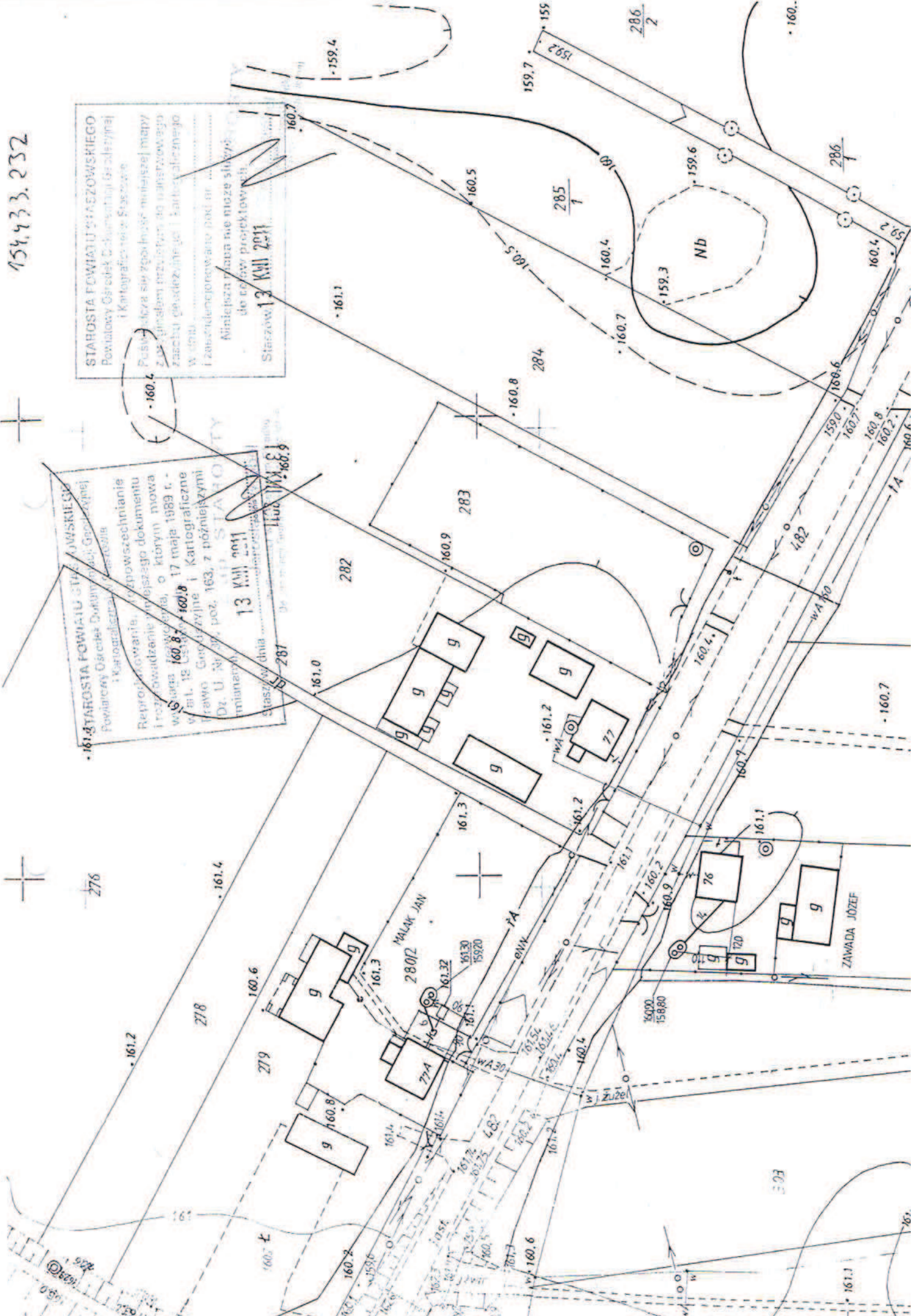
	Inne i nazwisko	Nr. upraw.	Data	Podpis	Skala
Projektował	Janusz Stasiów	107/98	05.2011		1:1000
Projektował					Nr.rys.
					10

[illegible]

161. STAROSTA POWIAT Geol. z. 161

W tym celu należy przede wszystkim zrehabilitować samych polityków, którzy nie powinni być traktowani jako przestępcy, ale jako ludzie, którzy popełnili błąd. Należy im wybaczyć i pozwolić im wrócić do życia. W tym celu należy przede wszystkim zrehabilitować samych polityków, którzy nie powinni być traktowani jako przestępcy, ale jako ludzie, którzy popełnili błąd. Należy im wybaczyć i pozwolić im wrócić do życia.

Staszów, 13/ Kwi 2011



PROJEKTOWANIE I NADZÓR W BUDOWNICTWIE - JANUSZ STASIÓW

39-450 BARANÓW SANDOMIERSKI UL. LANGIEWICZA 11

Obiekt: PRZYDOMOWE OCZYSZCZALNIE ŚCIEKÓW TYPU SBR
DLA MIEJSCOWOŚCI CZARZYŻNA GMINA LUBNICE
KOTLARZ BOGUSŁAWA NR.42

Nazwa rys.:

PROJEKT ZAGOSPODAROWANIA

	Imię i nazwisko	Nr.upraw.	Data	Podpis	Skala
Projektował	Janusz Stasiów	107/98	05.2011		1:1000
Projektował					Nr.rys.

11

