

Mapa ewidencyjna  
Skala 1:5000

Obręb.....*fygiba*.....

**STAROSTWO POWIATOWE  
w Staszowie**  
ul. Świerczewskiego 7  
28-200 Staszów

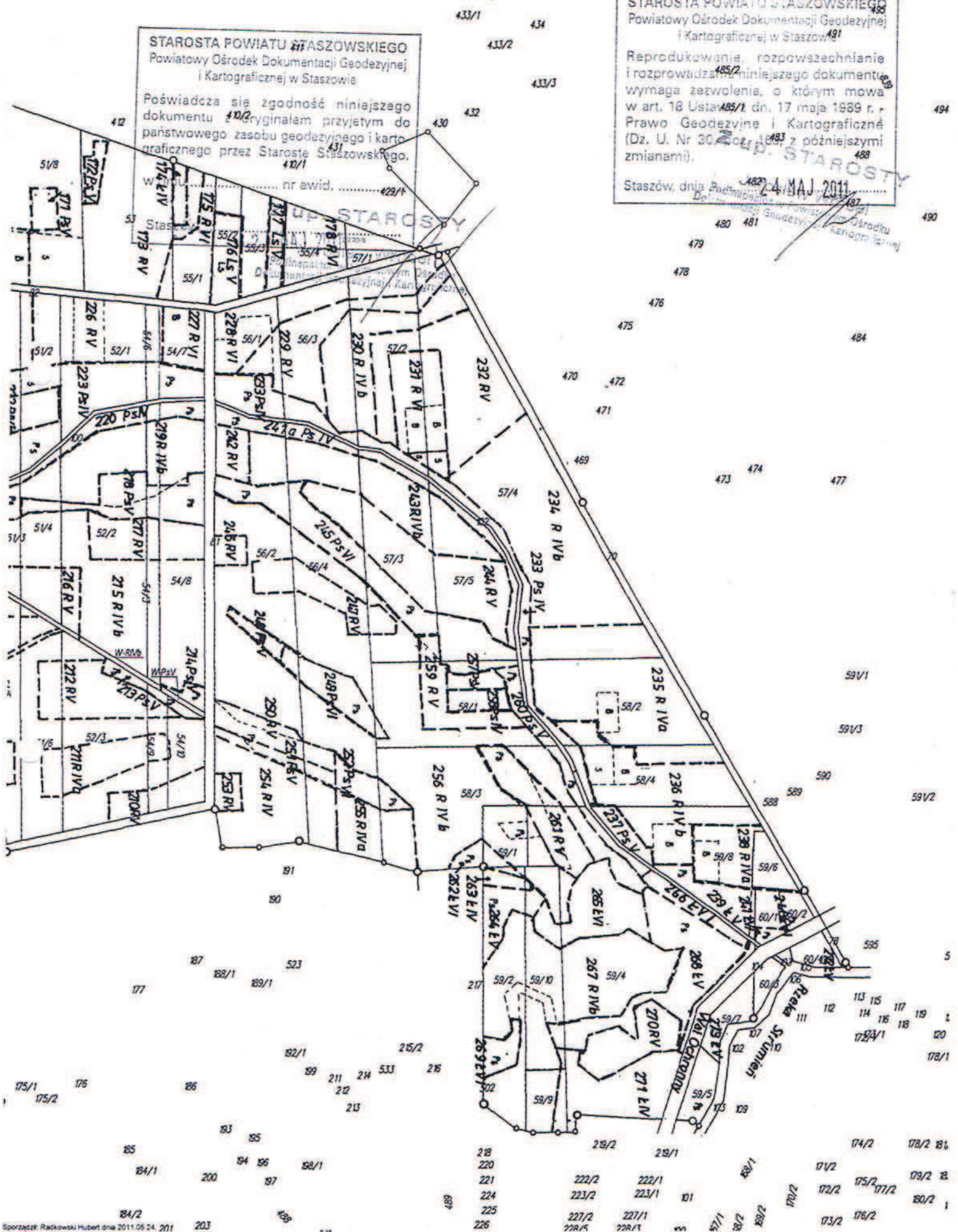
**STAROSTA POWIATU STASZOWSKIEGO**  
Powiatowy Ośrodek Dokumentacji Geodezyjnej  
i Kartograficznej w Staszowie

Poświadczam zgodność niniejszego dokumentu z oryginałem przyjętym do państwowego zasobu geodezyjnego i kartograficznego przez Starostę Staszowskiego.  
nr ewid. ....429/4

**STAROSTA POWIATU STASZOWSKIEGO**  
Powiatowy Ośrodek Dokumentacji Geodezyjnej  
i Kartograficznej w Staszowie

Reprodukowanie, rozpowszechnianie i rozprowadzanie niniejszego dokumentu wymaga zezwolenia, o którym mowa w art. 18 Ustawy z dnia 17 maja 1989 r. - Prawo Geodezyjne i Kartograficzne (Dz. U. Nr 30, poz. 183, z późniejszymi zmianami).

Staszów, dnia 24 MAJ 2011





Mapa ewidencyjna  
Skala 1:5000

Obręb.....Łyba.....

**STAROSTWO POWIATOWE**  
**w Staszowie**  
**ul. Świerczowskiego 7**  
**22-200 Staszów**

455

**STAROSTA POWIATU STASZOWSKIEGO**  
Powiatowy Ośrodek Dokumentacji Geodezyjnej  
i Kartograficznej w Staszowie

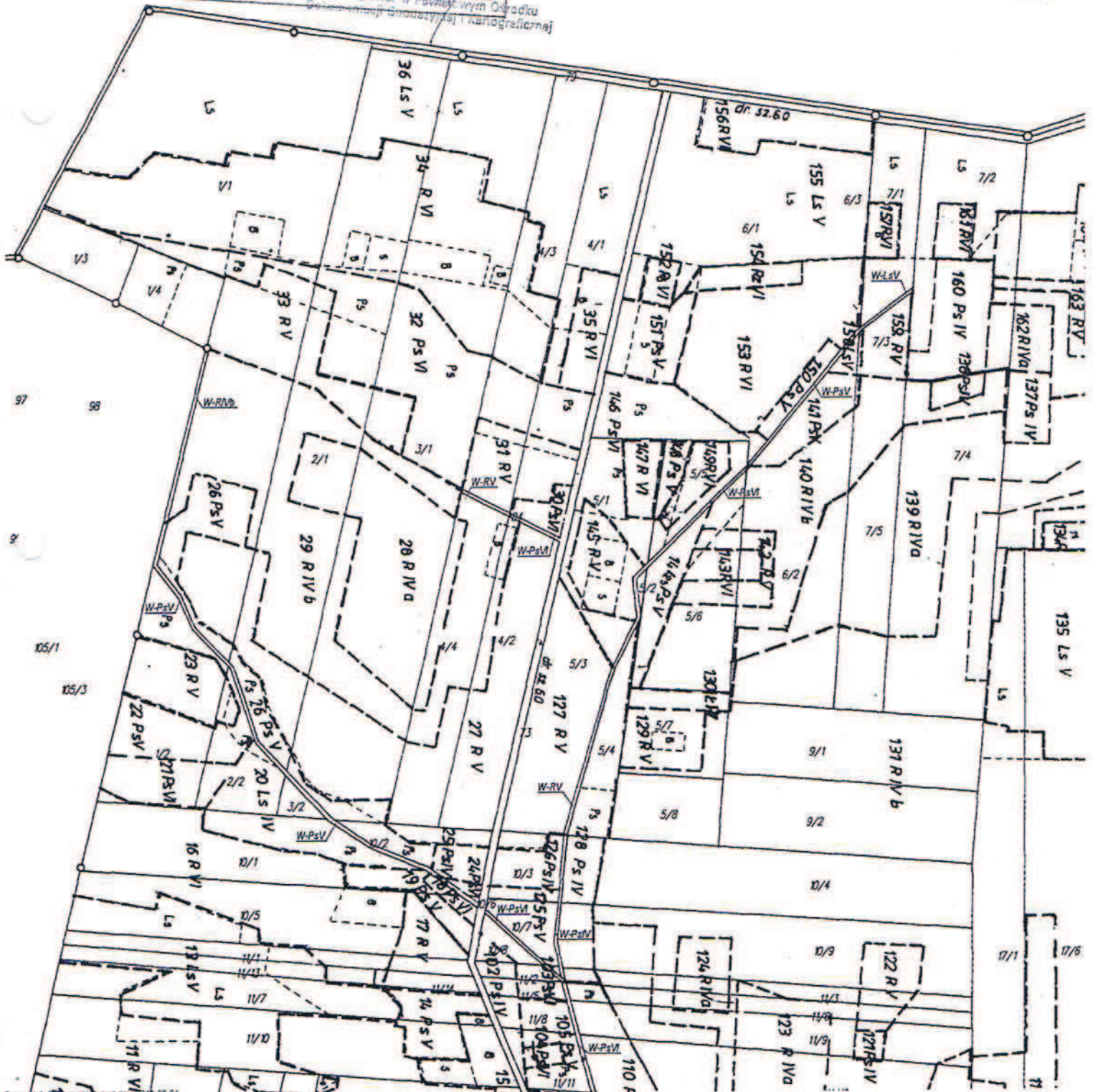
Poświadczam zgodność niniejszego  
dokumentu z oryginałem przyjętym do  
państwowego zasobu geodezyjnego i karto-  
graficznego przez Starostę Staszowskiego.

w dniu .....24.03.2011.....  
Staszów, .....Jarosław Wróbel.....  
Podpis Starosty w Powiatowym Ośrodku  
Dokumentacji Geodezyjnej i Kartograficznej

**STAROSTA POWIATU STASZOWSKIEGO**  
Powiatowy Ośrodek Dokumentacji Geodezyjnej  
i Kartograficznej w Staszowie

Reprodukowanie, rozpowszechnianie  
i rozprzeczanie niniejszego dokumentu  
wymaga zezwolenia, o którym mowa  
w art. 18 Ustawy z dn. 17 maja 1989 r. -  
Prawo Geodezyjne i Kartograficzne  
(Dz. U. Nr 30, poz. 163, z późniejszymi  
zmianami).

**24.03.2011**  
Staszów, dnia .....24.03.2011.....  
Podpis Starosty w Powiatowym Ośrodku  
Dokumentacji Geodezyjnej i Kartograficznej





Reprodukcje, rozpowszechnianie i rozprowadzanie takiego dokumentu wymaga zezwolenia, o którym mowa w art. 18 Ustawy z dnia 17 maja 1969 r. Prawo Gospodynie i Księgowej (Dz. U. Nr 30, poz. 163, z późniejszymi zmianami).

ul. Świątek 161-7  
161-7 | Kartograficzny | 161-3  
161-7 | Kartograficzny | 161-3  
Poświadczam się zgodność niniejszej mapy  
z oryginałem przesyłanym do państwowego  
zaspobu geodezyjnego i kartograficznego  
w dniu

Niniejsza mapa nie może służyć  
do celów projektowych.

Staszów, ..... *Do: [illegible]*


39-450 BARANÓW SANDOMIERSKI UL. LANGIEWICZA 11

Obiekt:	PRZYDOMOWE OCZYSZCZALNIE ŚCIEKÓW TYPU SBR
---------	---

DLA MIEJSCOWOŚCI LYCZBA GMINA LUBNICE  
SOSNOWSKA ANNA NR.5

Nazwa rys.:

## PROJEKT ZAGOSPODAROWANIA

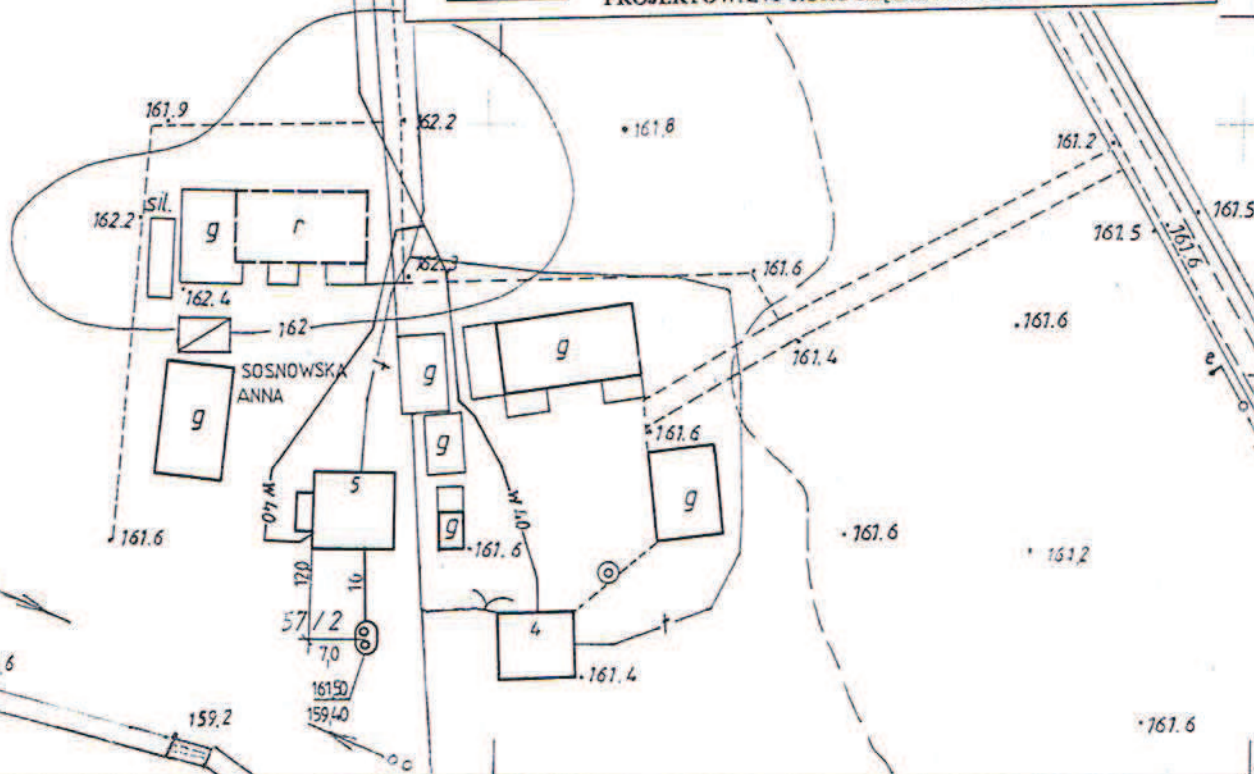
	Imię i nazwisko	Nr.upraw.	Data	Podpis	Skala
Projektował	Janusz Stasiów	107/98	05/2011		1:1000
Projektował					Nr.rys.
					1

**LEGENDA:**



PROJEKTOWANA PRZYDOMOWA OCZYSZCZALNIA SBR

PROJEKTOWANY RUROCIĄG SANITARNY PVC160



132

Gm. ŁUBNICE woj. tarnobrzskie  
w. Przeczów



STAROSTA POWIATU STASZOWSKIEGO  
Powiatowy Główny Dokumentacji Geodezyjnej  
i Kartograficznej w Staszowie

Przebadanie, rozpoznanie i rozpraszanie niniejszego dokumentu  
wynika z założeń, o których mowa  
w art. 160.2 ustawy z dnia 17 maja 1999 r.

Pracowni Geodezyjnej i Kartograficznej  
ul. D. Nr 30, pokaż z późniejszymi  
zmianami.

Staszów, dnia 25 MAJ 2011 r.  
Podpisano: J. Stasiów  
Podpisano: J. Stasiów

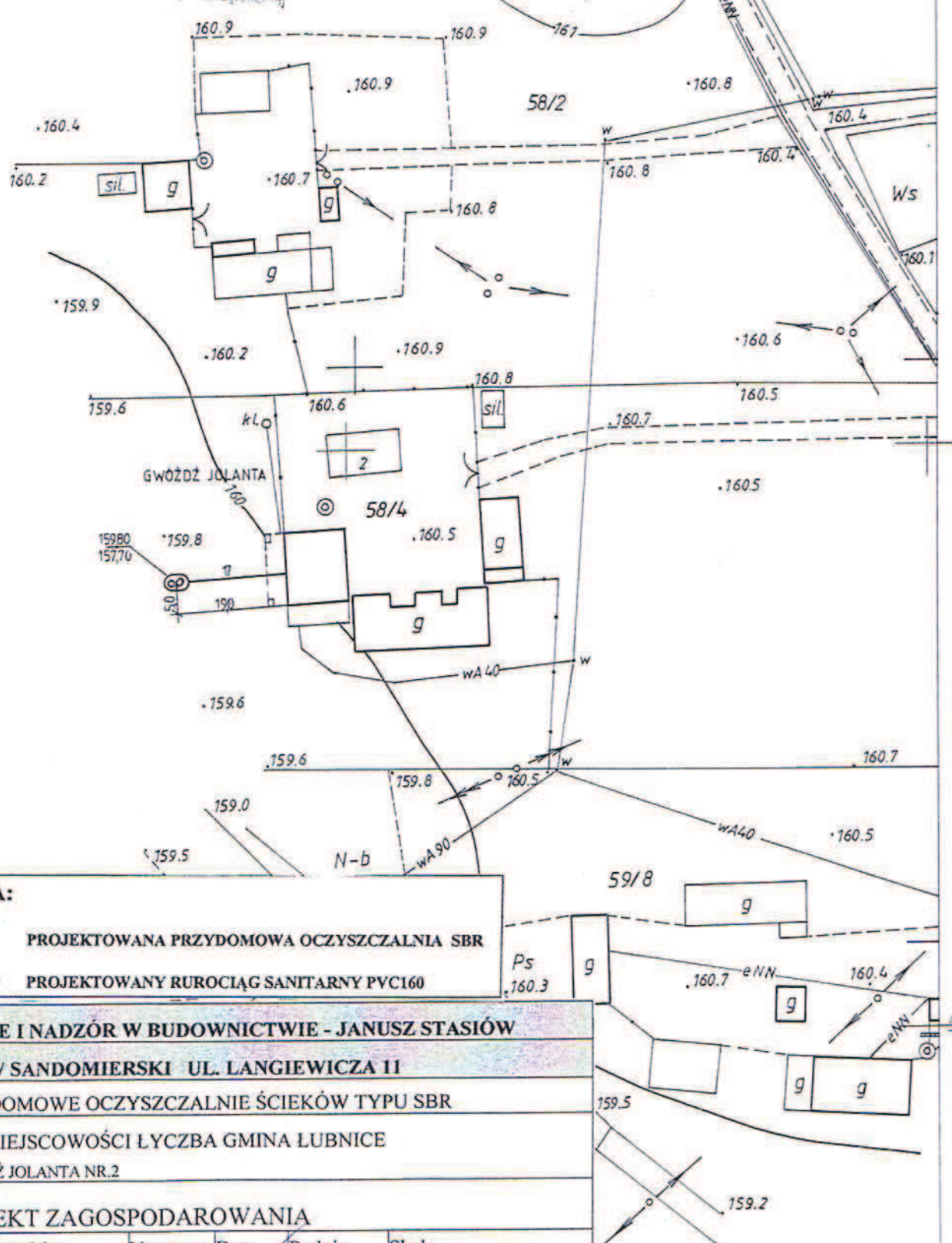
STAROSTA POWIATU STASZOWSKIEGO  
Powiatowy Główny Dokumentacji Geodezyjnej  
i Kartograficznej w Staszowie

Poświadczam, że zgadzam się z mapą  
z przyłączeniem i wyłączeniem do planu  
w dniu 25 MAJ 2011 r.

Niniejsza mapa nie może służyć  
do celów projektowych.

Staszów, dnia 25 MAJ 2011 r.  
Podpisano: J. Stasiów  
Podpisano: J. Stasiów

STAROSTWO POWIATOWE  
w Staszowie  
ul. Świerczewskiego 7  
22-800 Staszów





STAROSTA POWIATU  
Powiatowy Gminny  
i Kartograficzny

Posługuje się gwarą, nie jest zbyt wy-  
czepny, ale widać, że jest łaskawym pa-  
niem. Jego gwarę nie słyszałem nigdy przed-  
tem. W tym czasie, kiedy on mówił, że

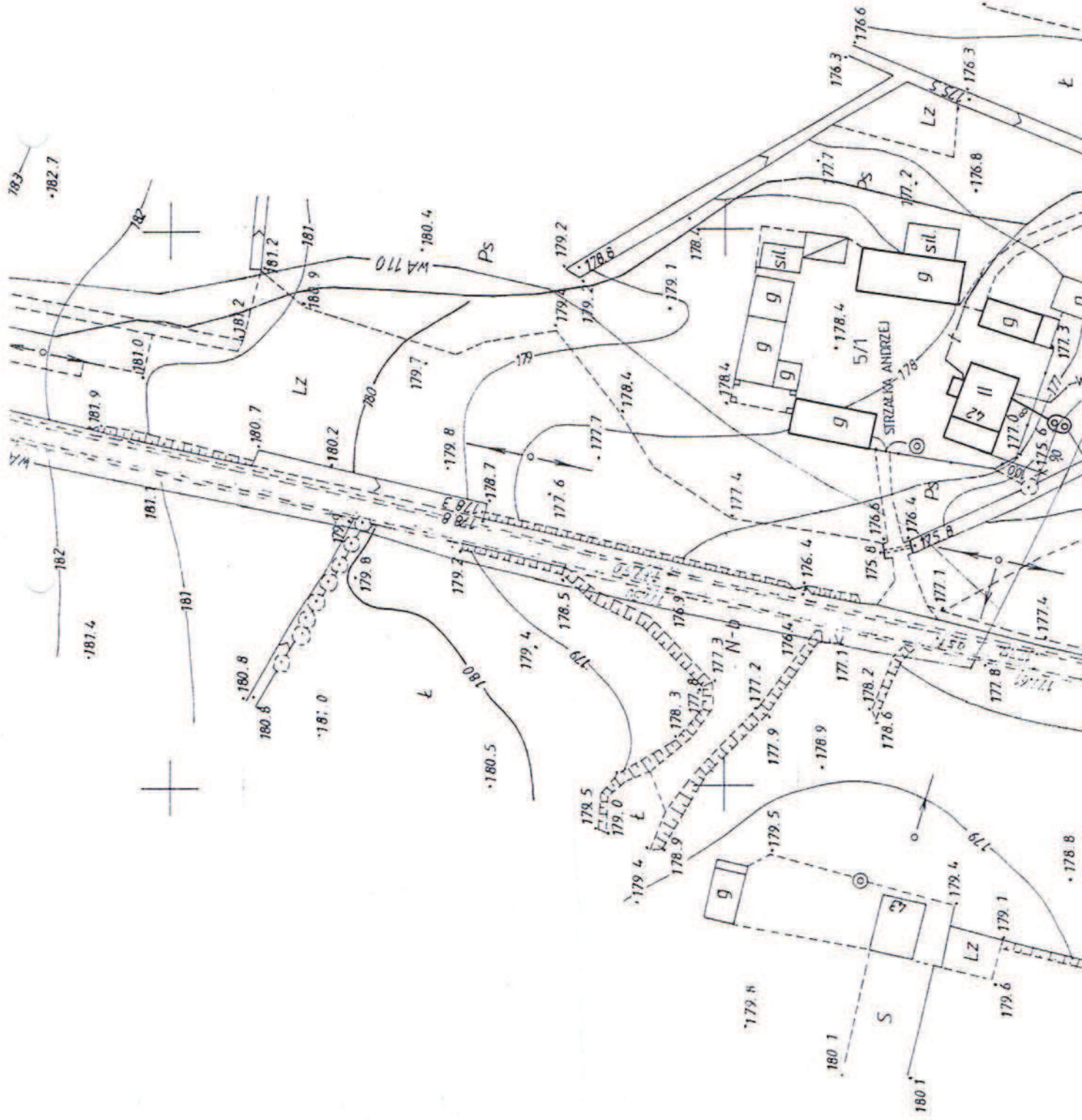
UPLINÉTA práda nie môže slúžiť  
do celého príbehu, ale...

**Jarosław Wcisłowski**  
inżynier w Powiatowym  
Zarządzie Gospodarki i N

**STAJOSŁA POWIAŁU STASZOWSKIEGO**  
Powiatowy Ośrodek Dokumentacji i Bibliotecznej

Reinskrybowanie, rozpowszechnianie i rozprowadzanie niniejszego dokumentu wymagalne ze wzgledu na jego wyznaczone przeznaczenie.

Staszów, dnia 14.05.2024 r.  
Potwierdzenie





STAROSTA POWIATU STASZOWSKIEGO  
Powiatowy Urząd Geodezyjny i Kartograficzny w Staszowie  
Reprodukowanie, rozpowszechnianie i rozpraszanie niniejszego dokumentu wymaga zgłoszenia, o którym mowa w art. 18 ustawy z dn. 17 maja 1969 r. - Prawo Geodezyjne i Kartograficzne (Dz. U. Nr 30, poz. 163, z późniejszymi zmianami)

Staszów, dnia .....

Janusz Stasiów  
Podpisano w Powiatowym Ośrodku Dokumentacji Geodezyjnej i Kartograficznej

STAROSTA POWIATOWE  
Powiatowy Urząd Geodezyjny i Kartograficzny w Staszowie  
ul. Świerczowskiego 7  
28-200 Staszów  
Niniejszą mapę nie można kopiować, rozpowszechniać, reprodukcji, w całości lub części, bez zgody Powiatowego Ośrodka Dokumentacji Geodezyjnej i Kartograficznej w Staszowie

# PROJEKTOWANIE I NADZÓR W BUDOWNICTWIE - JANUSZ STASIÓW

39-450 BARANÓW SANDOMIERSKI UL. LANGIEWICZA 11

Obiekt: PRZYDOMOWE OCZYSZCZALNIE ŚCIEKÓW TYPU SBR

DLA MIEJSCOWOŚCI LYCZBA GMINA LUBNICE

WATROBA RENATA NR.53, MRÓZ DANUTA NR.52

Nazwa rys.: PROJEKT ZAGOSPODAROWANIA


	Imię i nazwisko	Nr.upraw.	Data	Podpis	Skala
Projektował	Janusz Stasiów	107/98	05.2011		1:1000
Projektował					Nr.rys.

4

## LEGENDA:



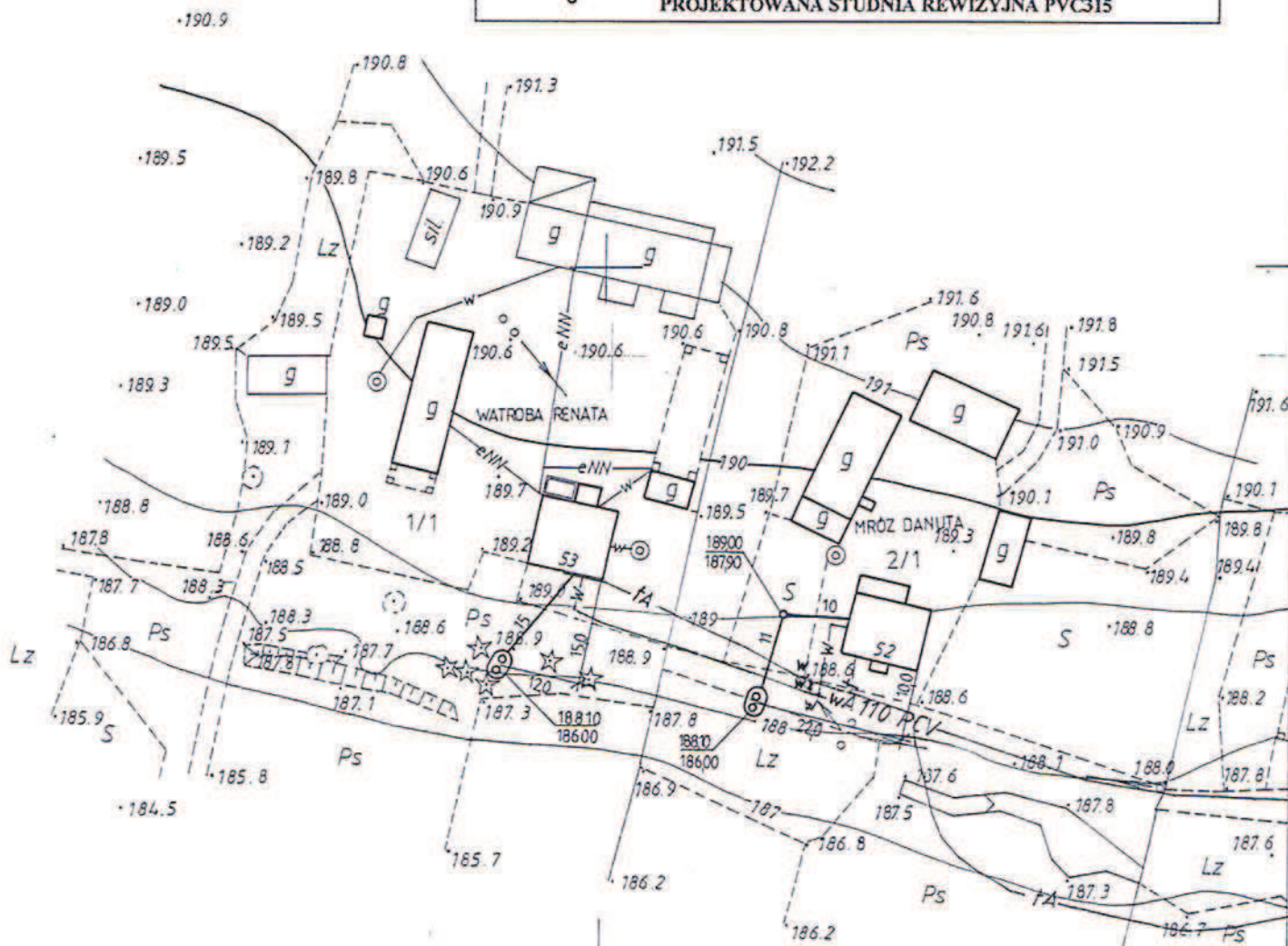
PROJEKTOWANA PRZYDOMOWA OCZYSZCZALNIA SBR



PROJEKTOWANY RUROCIĄG SANITARNY PVC160



PROJEKTOWANA STUDNIA REWIZYJNA PVC315



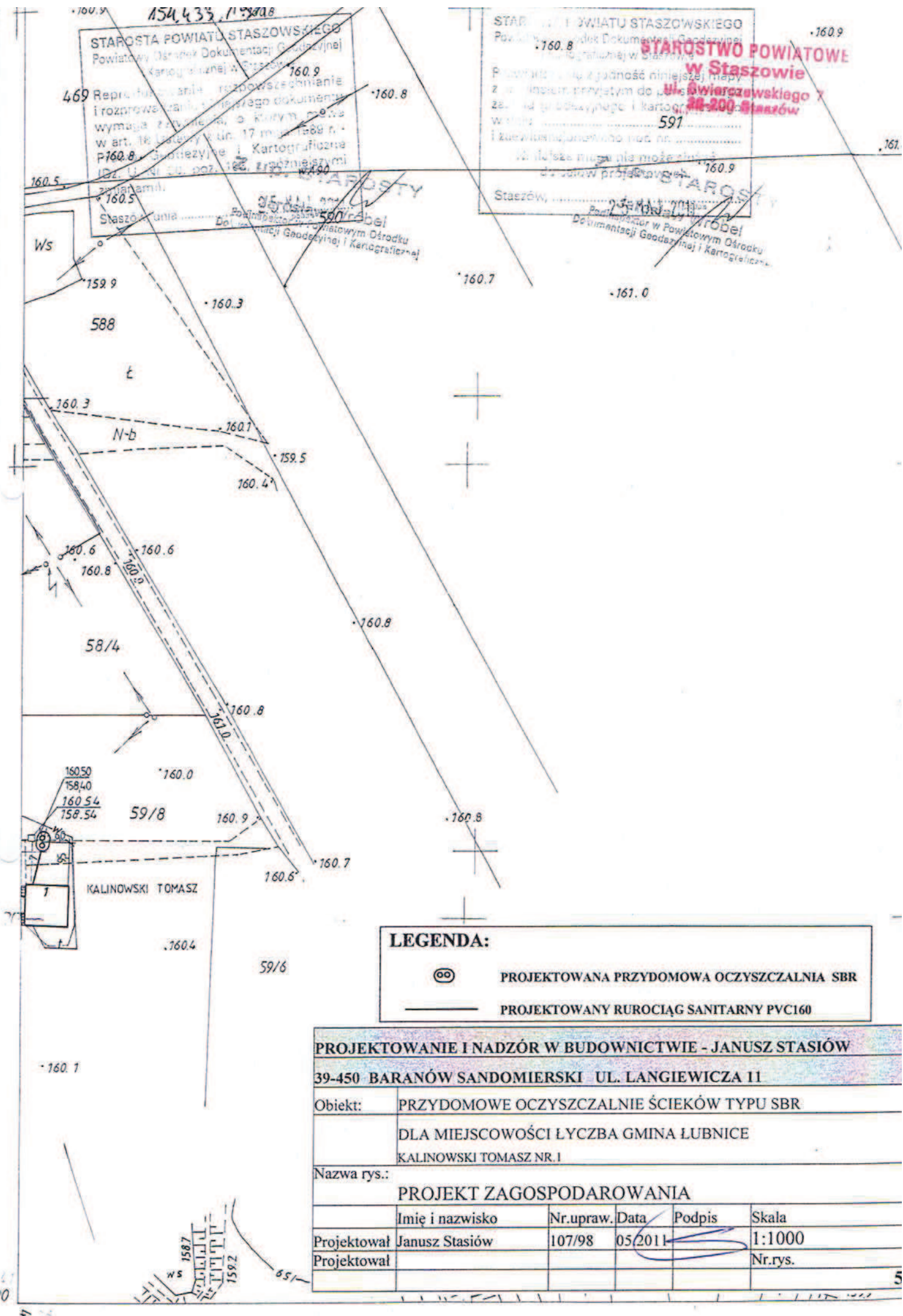


154,433, 179,808  
**STAROSTA POWIATU STASZOWSKIEGO**  
 Powiatowy Ośrodek Dokumentacji Geodezyjnej i Kartograficznej w Staszowie

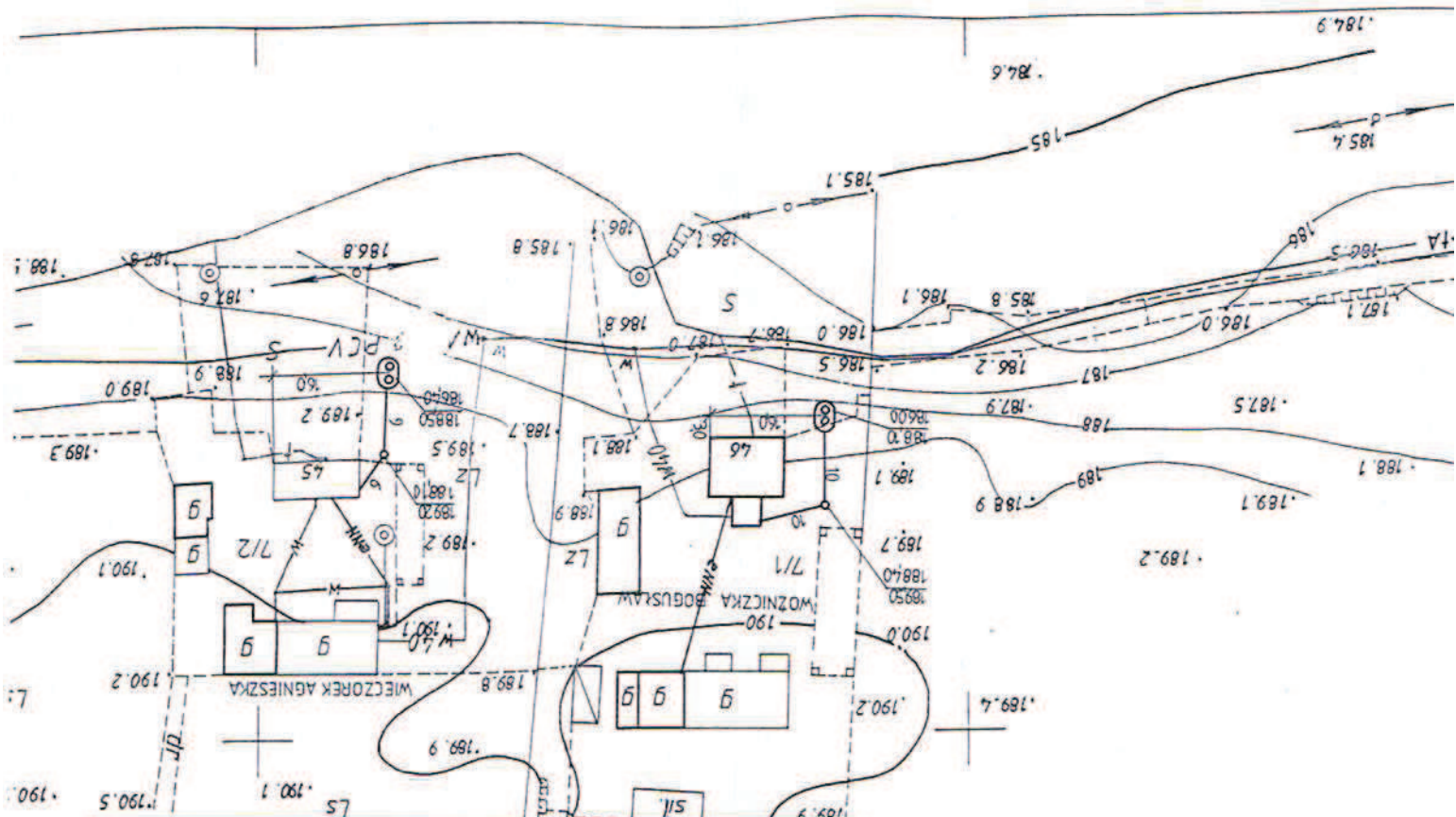
**STAROSTWO POWIATOWE w Staszowie**  
 ul. Świerczewskiego 7  
 28-200 Staszów

469 Reprodukowanie i rozpowszechnianie i rozprowadzanie niniejszego dokumentu wymaga zgody na, o którym mowa w art. 18 ustawy z dn. 17 maja 1989 r. - P.160.8, Geodezyjne i Kartograficzne (Dz. U. Nr 20, poz. 162, z późniejszymi zmianami).  
 Staszów, dnia .....  
 Powiatowy Ośrodek Dokumentacji Geodezyjnej i Kartograficznej

Powinno być zgodność niniejszej mapy z mapą zasadniczą przydatną do celów geodezyjnych i kartograficznych w skali 1:50 000 i z ewidencją miejscowości pod nr. ....  
 Wniosek nie może być przedłożony do zatwierdzenia.  
 Staszów, dnia .....  
 Powiatowy Ośrodek Dokumentacji Geodezyjnej i Kartograficznej








**LEGENDA:**

⊙ PROJEKTOWANA PRZEDSIĘWZIĘCIE OCZYSZCZALNIA SBR

— PROJEKTOWANY RUKOCIĄG SANITARNY PVC160

○ PROJEKTOWANA STUDNIA REWIZYJNA PVC315

PROJEKTOWANIE I NADZÓR W BUDOWNICTWIE - JANUSZ STASIÓW				
39-450 BARANÓW SANDOMIERSKI UL. LANGIEWICZA 11				
Obiekt:	PRZYDOMOWE OCZYSZCZALNIE ŚCIEKÓW TYPU SBR			
	DLA MIEJSCOWOŚCI ŁYCZBA GMINA LUBNICE			
	JUSZCZYK KRYSZYNA NR 47,WOZNICZKA BOGUSŁAW NR 46,WIECZOREK AGNIESZKA NR 45			
Nazwa rys.:				
PROJEKT ZAGOSPODAROWANIA				
Imię i nazwisko	Nr. upraw.	Data	Podpis	Skala
Projektował Janusz Stasiów	107/98	05.2011		1:1000
Projektował			Nr.rys.	6

Podpisano w Powiatowym Urzędzie Budowlanym i Kartograficznym

STAROSTA POWIATU STASZOWSKIEGO

Powiatowy Urząd Dokumentacji Budowlanej

Wzrost: 180 cm, Ciężar ciała: 75 kg, Data: 17 maja 1993 r.

Wzrost: 180 cm, Ciężar ciała: 75 kg, Data: 17 maja 1993 r.

Wzrost: 180 cm, Ciężar ciała: 75 kg, Data: 17 maja 1993 r.

STAROSTA POWIATU STASZOWSKIEGO

Wzrost: 180 cm, Ciężar ciała: 75 kg, Data: 17 maja 1993 r.

Wzrost: 180 cm, Ciężar ciała: 75 kg, Data: 17 maja 1993 r.

Wzrost: 180 cm, Ciężar ciała: 75 kg, Data: 17 maja 1993 r.

STAROSTWO POWIATOWE

154.433.033



